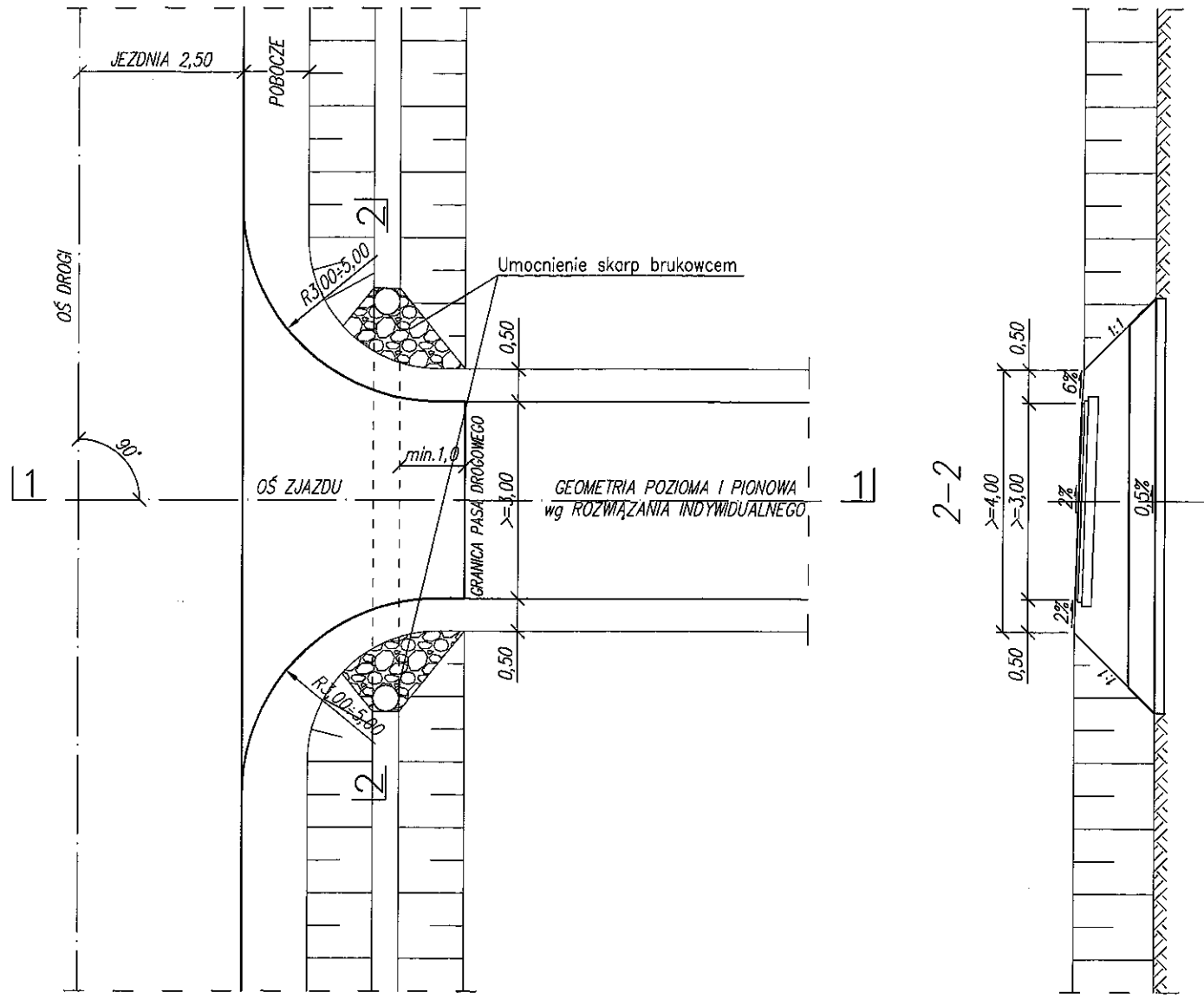


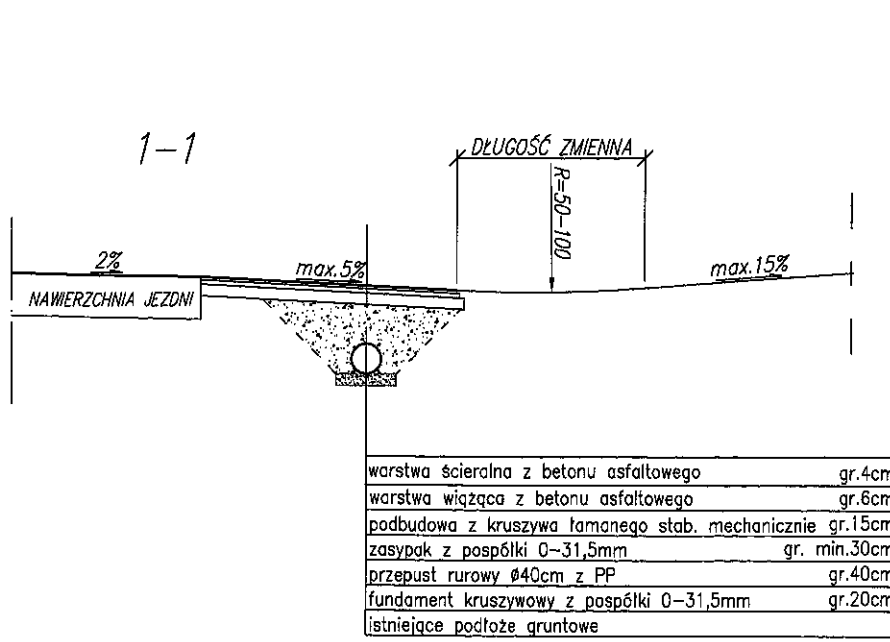
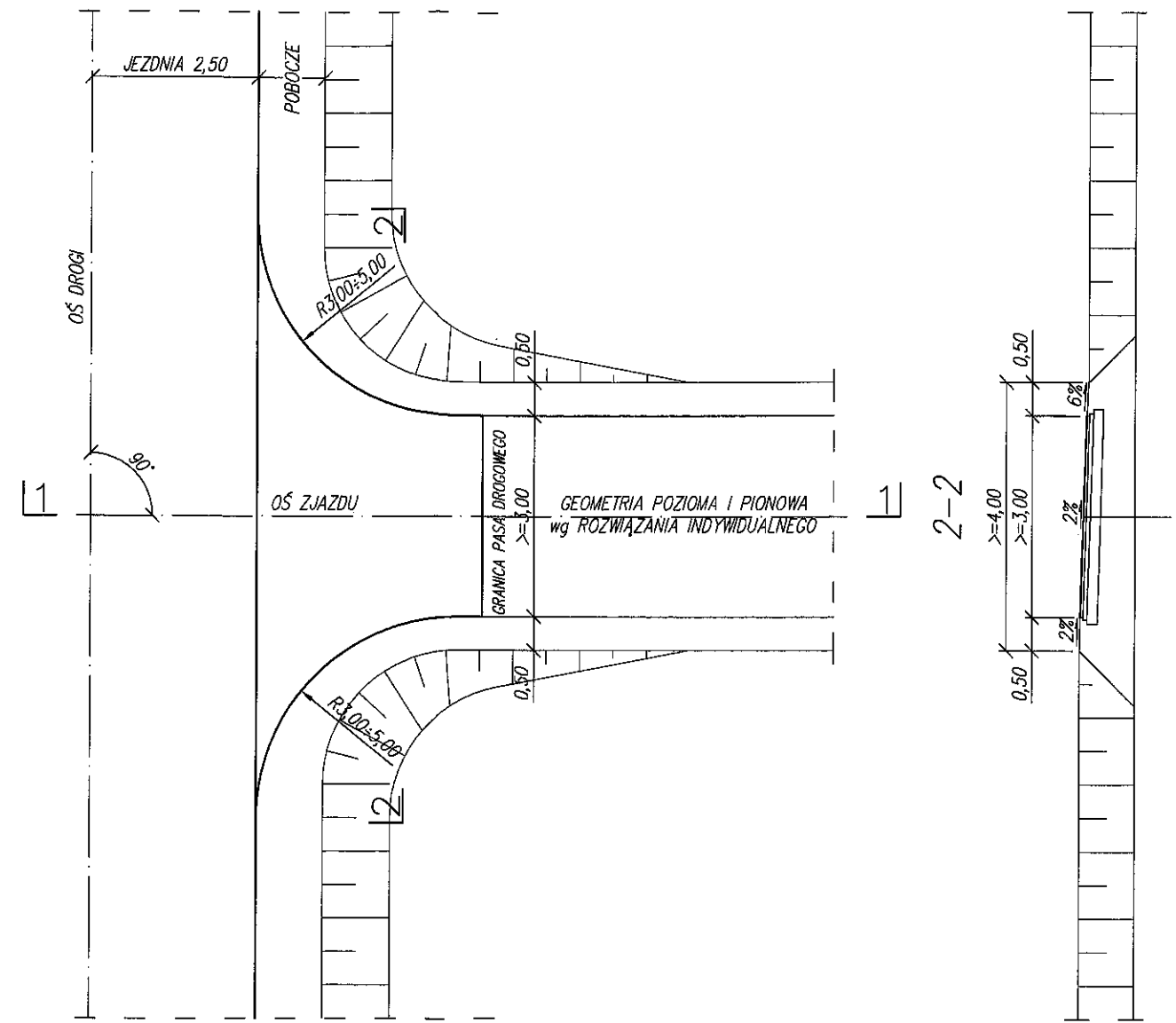
ZJAZD W WYKOPIE

PLAN SYTUACYJNY

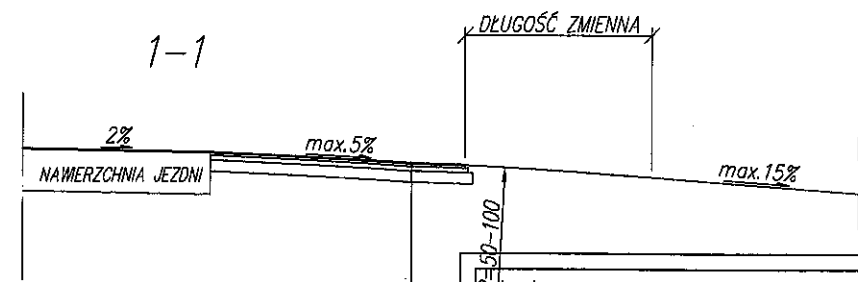


ZJAZD W NASYPIE

PLAN SYTUACYJNY



warstwa scieralna z betonu asfaltowego	gr.4cm
warstwa wiążąca z betonu asfaltowego	gr.6cm
podbudowa z kruszywa łamanego stab. mechanicznie	gr.15cm
zasypak z pospółki 0-31,5mm	gr. min.30cm
przepust rurowy Ø40cm z PP	gr.40cm
fundament kruszowy z pospółki 0-31,5mm	gr.20cm
istniejące podłoże gruntowe	



warstwa scieralna z betonu asfaltowego	gr.4cm
warstwa wiążąca z betonu asfaltowego	gr.6cm
podbudowa z kruszywa łamanego stab. mechanicznie	gr.15cm
istniejące podłoże gruntowe	

Inwestor: Powiat Kętrzyński ul. Plac grunwaldzki 1, 11-400 Ketrzyn		Jedn. proj.: PRI BUDOMAR ul. Jagielly 24, 11-500 Giżycko tel.(087) 428-12-79	
Przebudowa drogi publicznej położonej na trasie Jankowice - Srokowo gmina Srokowo, powiat kętrzyński			
Tytuł rys.: Typowe przekroje zjazdów			
Projektant: Jerzy Romanek upr. bud. nr SUW 67/90		Skala 1:100 Data: IV.2011	
Asystent proj.: mgr inż. Mariusz Własek upr. bud. nr SUW 97/93		mgr inż. Jerzy Romanek upr. S.U.W. 67/90	
Sprawdził: mgr inż. Leszek Michalek upr. bud. nr 80/79/OL		Rys. nr 5	
Asystent proj.: mgr inż. Jolanta Duda		Asystent proj.: mgr inż. Maria Iwanowska	