

Uchwała Nr 647/2017
Zarządu Powiatu w Kętrzynie
z dnia 29 marca 2017 r.

w sprawie przyjęcia informacji o stanie mienia Powiatu Kętrzyńskiego
za rok 2016

Na podstawie art. 267 ust. 1 pkt 3 ustawy z dnia 27 sierpnia 2009 r. o finansach publicznych (t.j. Dz. U. z 2016 r. poz. 1870 z późn. zm.) oraz art. 13 pkt 5 ustawy z dnia 7 października 1992 r. o regionalnych izbach obrachunkowych (t.j. Dz. U. z 2016 r. poz. 561), **Zarząd Powiatu w Kętrzynie uchwala, co następuje:**

§ 1

Przyjmuje się informację o stanie mienia Powiatu Kętrzyńskiego za rok 2016, jak w załączniku do tej uchwały.

§ 2

Postanawia się w terminie do dnia 31 marca 2017 r. przekazać informację, o której mowa w § 1:

- 1) Radzie Powiatu w Kętrzynie,
- 2) Regionalnej Izbie Obrachunkowej w Olsztynie.

§ 3

Wykonanie uchwały powierza się Zarządowi Powiatu w Kętrzynie.

§ 4

Uchwała wchodzi w życie z dniem podjęcia.

Zarząd Powiatu w Kętrzynie:

- | | |
|---------------------------------|--|
| 1. Ryszard Henryk Niedziółka | Starosta |
| 2. Michał Jerzy Krasiński | Wicestarosta..... |
| 3. Alicja Anastazja Kamińska | Członek  |
| 4. Waldemar Krzysztof Kuczyński | Członek  |

**Informacja o stanie mienia
Powiatu Kętrzyńskiego
za 2016 rok**



1

Powierzchnia zasobu nieruchomości stanowiących własność Powiatu Kętrzyńskiego wynosi **800,6129 ha**, w tym :

- 2,3208 ha nieruchomości wolnych od obciążeń,
- 795,5655 ha w trwałym zarządzie,
- 2,6992 ha w użytkowaniu,
- 0,0019 ha użytkowania wieczystego,
- 0,0255 ha dzierżawa.

1. Zestawienie nieruchomości stanowiących własność Powiatu Kętrzyńskiego bez ustanowionego trwałego zarządu, według stanu na dzień 31 grudnia 2016 r.

Lp.	Obręb	Nr działki	Pow. działki w ha	Opis zabudowań lub użytku	Wartość w zł.	Uwagi	Data nabycia
1.	Reszel ul. Łukasińskiego	62/9	0,0007	Droga	140,00	Udział 1/54	01.01.1999
2.	Silec	21/2	0,5200	Grunt rolny	4 160,00	Przygotowywane do sprzedaży	07.11.2003
3.	Kruszewiec	140/1	0,1352	Grunt rolny	55 650	Przygotowane do sprzedaży	07.11.2003
		140/2	0,1285		52 890		
		140/3	0,1220		50 220		
		140/4	0,1123		46 220		
		140/5	0,0936		35 973		
		140/10	0,1417		58 320		
		141/11	0,0856		35 230		
		140/12	0,1057		43 510		
140/13	0,1347	55 440					
4.	Kętrzyn Pl. Grunwaldzki	216/1	0,0275	Garáže Garáže Siedziba Starostwa	129 100,00	Nieruchomości administrowane przez Starostwo Powiatowe	01.01.1999
		216/2	0,0194				
		216/5	0,3947				
5.	Kętrzyn ul. M.C. Skłodowskiej	28/3	0,0255	Nieruchomość zabudowana	1 224,00	Budynek prosektorium - dzierżawa	07.03.2012
8.	Kętrzyn ul. Reja 8A	86/9	0,0178	Nieruchomość zabudowana	9 113,24	Lokale nr 4 i 11 - najem	27.07.2012
9.	Kętrzyn ul. Reja 8A	86/5	0,0003	Drogi	323,92	Udział 2/324	27.07.2012
		87/1	0,0002				
10.	Kętrzyn ul. Targowa	49/8	0,0314	Droga	11 945	Grunt przejęty z mocy prawa	02.12.2016
11.	Kętrzyn ul. Targowa	56	0,0613	Droga	23 318	Grunt przejęty z mocy prawa	02.12.2016
12.	Kętrzyn ul. Powstańców W-wy	243 244	0,0135	lok nr 3	9 700	Udział 292/1000	30.09.1999
13.	Kętrzyn ul. Bałtycka	7/13	0,1387	Budynek magazynowy		Sprzedana 29.12.2016 - regulacja w księdze wieczystej	27.10.1999
14.	Kętrzyn ul. Bałtycka	7/14	0,0073	Budynek portierni		Sprzedana 29.12.2016 - regulacja w KW	27.10.1999
15.	Kętrzyn ul. Bałtycka	7/5	0,0287	Budynek biurowy		Sprzedana 29.12.2016 - regulacja w KW. Udział ½ części.	27.10.1999
Ogółem			2,3463	-	622 477,16	-	

**Zmiany powierzchni gruntów bez ustanowionego trwałego zarządu
w stosunku do roku 2015 r.**

Ustanowiono trwałe zarząd na rzecz Zarządu Dróg Powiatowych w Kętrzynie w stosunku do nieruchomości oznaczonych jako działki:

- nr 144/6 o pow. **0,2440 ha** – ul. Dworcowa w Kętrzynie,
- nr 1102 o pow. **0,2000 ha** – Czerniki gmina Kętrzyn,
- nr 9/6 o pow. **0,2499 ha**, Srokowski Dwór gmina Srokowo.

Sprzedano:

- nieruchomość gruntową, położoną w Kętrzynie przy ul. Pocztowej 15A, obręb 3 miasta Kętrzyn, oznaczoną jako działka nr 204/1 o pow. **0,1577 ha**, akt notarialny z dnia 02.02.2016 r.
- nieruchomość gruntową, położoną w obrębie Kruszewiec gmina Kętrzyn, oznaczoną jako działka nr 140/8 o pow. **0,1002 ha**, akt notarialny z dnia 24.08.2016 r.
- nieruchomość gruntową, położoną w obrębie Kruszewiec gmina Kętrzyn, oznaczoną jako działka nr 140/9 o pow. **0,1012 ha**, akt notarialny z dnia 24.08.2016 r.
- nieruchomość gruntową, położoną w obrębie Kruszewiec gmina Kętrzyn, oznaczoną jako działka nr 140/6 o pow. **0,1005 ha**, akt notarialny z dnia 07.11.2016 r.
- nieruchomość gruntową, położoną w obrębie Kruszewiec gmina Kętrzyn, oznaczoną jako działka nr 140/7 o pow. **0,1009 ha**, akt notarialny z dnia 07.11.2016 r.

Przejęcie z mocy prawa przez Powiat Kętrzyński, na podstawie decyzji Starosty Kętrzyńskiego nr 1/16 z dnia 22 września 2016 r. o zezwoleniu na realizację inwestycji drogowej dla zadania „Przebudowa drogi powiatowej nr 3867N – ulica Targowa w Kętrzynie”, gruntów oznaczonych w rejestrze ewidencji gruntów i budynków, jako działki:

- nr 49/8 o pow. **0,0314 ha**,
- nr 56 o pow. **0,0613 ha**.

Uchylenie przez Wojewodę Warmińsko-Mazurskiego decyzji, na mocy której Powiat Kętrzyński przejął, na podstawie decyzji Starosty Kętrzyńskiego nr 1/15 z dnia 5 sierpnia 2015 r. o zezwoleniu na realizację inwestycji drogowej, udzielającej Powiatowi Kętrzyńskiemu zezwolenia na realizację inwestycji drogowej p.n. „Przebudowa drogi powiatowej nr 3803N – ulica Budowlana w Kętrzynie”, grunty oznaczone w rejestrze ewidencji gruntów i budynków, jako działki:

- nr 19/2 o pow. **0,0058 ha**,
- nr 9/4 o pow. **0,2197 ha**,
- nr 38/1 o pow. **0,0459**.

Decyzją Starosty Kętrzyńskiego z dnia 13 lipca 2016 r. wygaszono trwałe zarząd ustanowiony na rzecz Powiatowej Poradni Psychologiczno-Pedagogicznej w Kętrzynie, w stosunku do udziału 292/1000 (**0,0135 ha**) części nieruchomości stanowiących własność Powiatu Kętrzyńskiego, oznaczonych na mapie i w rejestrze ewidencji gruntów obręb nr 3 miasta Kętrzyn, jako działki:

- nr 243 o pow. 0,0033 ha,
- nr 244 o pow. 0,0430 ha.


Decyzją Starosty Kętrzyńskiego z dnia 16 grudnia 2016 r. wygaszono trwałe zarząd ustanowiony na rzecz Zarządu Dróg Powiatowych w Kętrzynie, w stosunku do nieruchomości gruntowej stanowiącej własność Powiatu Kętrzyńskiego, oznaczonej w ewidencji gruntów i budynków obręb 4 miasta Kętrzyn jako działki:

- nr 7/13 i nr 7/14 o łącznej pow. **0,1460 ha**,
- udział wynoszący 1/2 części nieruchomości stanowiącej współwłasność Powiatu Kętrzyńskiego oraz Województwa Warmińsko-Mazurskiego, działka nr 7/5 o pow. 0,0574 ha - (**0,0287 ha**).

W 2016 r. na bieżąco prowadzono sprawę z zakresu najmu 3 lokali (naliczanie czynszu, rozliczanie kosztów eksploatacji mieszkań, uczestnictwo w zebraniach wspólnoty mieszkaniowej, itp.).

Uregulowano w księdze wieczystej stan prawny nieruchomości położonej w Kętrzynie przy ul. Bałtyckiej stanowiącej własność Powiatu Kętrzyńskiego w celu sprzedaży.

Zlecono wykonanie uprawnionej jednostce geodezyjnej podział 10 działek.



Zlecono wykonanie przez rzeczoznawcę majątkowego:


- wyceny wartości 42 nieruchomości powiatowych,
- wyceny wartości 4 nieruchomości osób fizycznych,
- aktualizacji operatów szacunkowych wartości 13 nieruchomości,
- wyceny 4 nieruchomości w celu wypłaty odszkodowania za działki nr 80/4 i nr 107/15, położone w Kętrzynie przy ul. Westerplatte oraz działek nr 49/8 i nr 56 położonych w Kętrzynie przy ul. Targowej, które stanowiły własność Gminy Miejskiej Kętrzyn.

Wydano 3 zezwolenia na przeprowadzanie i wykonanie na nieruchomościach powiatowych urządzeń technicznych. Opiniowano oddanie przez użytkowników nieruchomości w dzierżawę lub najem - 26 spraw. Oddano 6 nieruchomości powiatowych w trwały zarząd.

2. Trwały zarząd i użytkowanie

Wykaz nieruchomości Powiatu Kętrzyńskiego oddanych w trwały zarząd i użytkowanie

Lp.	Nazwa zarządcy lub użytkownika	Powierzchnia w ha wg stanu na dzień:	
		31.12.2015	31.12.2016
I Nieruchomości oddane w trwały zarząd:			
1	Dom Pomocy Społecznej w Kętrzynie	1,5022	1,5022
2	Powiatowe Centrum Edukacyjne w Kętrzynie	2,2758	114,5338
3	Zespół Szkół Ogólnokształcących w Kętrzynie	0,8562	0,8562
4	Zespół Szkół im. Marii Curie Skłodowskiej w Kętrzynie	114,1774	1,0359
5	Specjalny Ośrodek Szkolno-Wychowawczy w Kętrzynie	12,1747	12,1747
6	Powiatowy Dom Dziecka w Kętrzynie	0,0228	0,0228
7	Zespół Szkół im. Macieja Rataja w Reszlu	3,8384	3,7836
8	Powiatowa Poradnia Psychologiczno-Pedagogiczna w Kętrzynie	0,0716	0,0607
9	Powiatowy Urząd Pracy w Kętrzynie	0,2049	0,1670
10	Powiatowe Centrum Pomocy Rodzinie w Kętrzynie	0,0651	0,0848
11	Centrum Usług Wspólnych Powiatu Kętrzyńskiego (Młodzieżowy Dom Kultury w Kętrzynie)	0,4973	0,3361
12	Powiatowy Dom Dziecka w Reszlu	0,1408	0,1408
13	Powiatowe Centrum Sportu, Turystyki i Rekreacji w Kętrzynie	-	0,6022
14	Zarząd Dróg Powiatowych w Kętrzynie	663,2830	660,2647
R A Z E M		799,1102	795,5655
II Nieruchomości oddane w użytkowanie:			
1	Szpital Powiatowy w Kętrzynie	2,4220	2,4220
2	Zespół Opieki Zdrowotnej w Reszlu	0,2772	0,2772
R A Z E M		2,6992	2,6992
O G Ó Ł E M		801,8094	798,2647

 4

**Zmiany powierzchni gruntów z ustanowionym trwałym zarządem
w stosunku do roku 2015 r.**

1. Ustanowiono trwały zarząd na rzecz Zarządu Dróg Powiatowych w Kętrzynie w stosunku do nieruchomości oznaczonej na mapie i w rejestrze ewidencji miasta Kętrzyn jako działka nr 144/6 o pow. 0,2440 ha – ul. Dworcowa, obręb nr 5.
2. Ustanowiono trwały zarząd na rzecz Zarządu Dróg Powiatowych w Kętrzynie w stosunku do nieruchomości oznaczonej na mapie i w rejestrze ewidencji jako działka nr 9/6 o pow. 0,2499 ha – obręb Srokowski Dwór gmina Srokowo.
3. Ustanowiono trwały zarząd na rzecz Zarządu Dróg Powiatowych w Kętrzynie w stosunku do nieruchomości oznaczonej na mapie i w rejestrze ewidencji jako działka nr 1102 o pow. 0,20 ha – obręb Czerniki gmina Kętrzyn.
4. Wygaszono trwały zarząd, ustanowiony na rzecz Zarządu Dróg Powiatowych w Kętrzynie w stosunku do nieruchomości oznaczonej na mapie i w rejestrze ewidencji jako działka nr 208 o pow. 0,0944 ha – ul. Słowackiego w Korszach.
5. Wygaszono trwały zarząd, ustanowiony na rzecz Zarządu Dróg Powiatowych w Kętrzynie w stosunku do nieruchomości oznaczonej na mapie i w rejestrze ewidencji miasta Kętrzyn jako działki nr 471 o pow. 0,1563 ha ul. Słowackiego, nr 506 o pow. 0,3929 ha ul. Wileńska, nr 602 o pow. 2,7045 ha ul. Poznańska.
6. Wygaszono trwały zarząd, ustanowiony na rzecz Zarządu Dróg Powiatowych w Kętrzynie w stosunku do nieruchomości oznaczonej na mapie i w rejestrze ewidencji miasta Kętrzyn jako działka nr 238/1 o pow. 0,0116 ha, ul. Orkana w Kętrzynie.
7. Wygaszono trwały zarząd, ustanowiony na rzecz Zarządu Dróg Powiatowych w Kętrzynie w stosunku do nieruchomości oznaczonej na mapie i w rejestrze ewidencji miasta Kętrzyn jako działka nr 127/4 o pow. 0,0035 ha, ul. Sienkiewicza w Kętrzynie.
8. Wygaszono trwały zarząd, ustanowiony na rzecz Zarządu Dróg Powiatowych w Kętrzynie w stosunku do nieruchomości oznaczonej na mapie i w rejestrze ewidencji miasta Kętrzyn jako działki nr 7/13 o pow. 0,1387 ha, nr 7/14 o pow. 0,0073 ha ul. Bałtycka w Kętrzynie oraz ½ części działki nr 7/5 o pow. 0,0574 ha, ul. Bałtycka w Kętrzynie.
9. W wyniku podziału działki nr 12 położonej w obrębie Sławkowo gmina Kętrzyn i ponownego pomiaru pow. zmniejszyła się o 0,1708 ha.
10. W wyniku podziału działki nr 52 położonej w Jankowice gmina Srokowo i ponownego pomiaru pow. zmniejszyła się o 0,0035 ha.
11. Wygaszono trwały zarząd, ustanowiony na rzecz Powiatowej Poradni Psychologiczno-Pedagogicznej w Kętrzynie, w stosunku do udziału 292/1000 części nieruchomości stanowiących własność Powiatu Kętrzyńskiego, oznaczonych na mapie i w rejestrze ewidencji gruntów obrębu nr 3 miasta Kętrzyn, jako działki:
 - nr 243 o pow. 0,0033 ha,
 - nr 244 o pow. 0,0430 ha.
12. W wyniku podziału działki nr 6/3 położonej w Karolewie gmina Kętrzyn i ponownego pomiaru pow. zmniejszyła się o 0,0534 ha.
13. W wyniku podziału działek nr 36/4, nr 92, nr 33/1 położonych w Karolewie gmina Kętrzyn i ponownego pomiaru pow. zmniejszyła się o 0,0302 ha.
14. Sprzedano nieruchomość gruntową, zabudowaną budynkiem biurowym o pow. użytkowej 482,60 m² oraz budynkiem gospodarczo-garażowym o pow. zabudowy 32 m², położoną w Kętrzynie przy ul. Limanowskiego 1, obręb nr 5, miasto Kętrzyn, oznaczoną jako działka nr 77/1 o pow. 0,1645 ha - akt notarialny z dnia 18.03.2016 r.
15. Sprzedano lokal użytkowy nr 2, położony w budynku nr 3 przy ul. Powstańców Warszawy w Kętrzynie o powierzchni użytkowej 97,26 m² wraz z pomieszczeniami przynależnymi, 2 piwnicami o pow. 15,11 m², wraz z udziałem 266/1000 w prawie własności gruntu oznaczony na mapie i w ewidencji gruntów i budynków jako działki nr 243 i 244 o łącznej pow. 0,0463 ha,

 5

obrębu nr 3 miasta Kętrzyn i z w/w udziałem w częściach wspólnych budynku - akt notarialny z dnia 10.05.2016 r. (pow. udziału 0,0123 ha).

16. Sprzedano nieruchomość gruntową, zabudowaną budynkiem gospodarczym o pow. zabudowy 13 m², położoną w obrębie Karolewo gmina Kętrzyn, oznaczoną jako działka nr 14/15 o pow. 0,0667 ha - akt notarialny z dnia 29.12.2015 r.
17. Sprzedano nieruchomość gruntową, położoną w obrębie Karolewo gmina Kętrzyn, oznaczoną jako działki nr 14/16 o pow. 0,0582 ha i nr 14/17 o pow. 0,0728 ha - akt notarialny z dnia 29.12.2015 r.
18. Sprzedano nieruchomość gruntową, położoną w obrębie nr 2 miasto Reszel, oznaczoną jako działka nr 76/26 o pow. 0,0220 ha - akt notarialny z dnia 19.07.2016r.
19. Sprzedano nieruchomość gruntową, położoną w obrębie nr 2 miasto Reszel, oznaczoną jako działka nr 76/27 o pow. 0,0186 ha - akt notarialny z dnia 30.08.2016r.
20. Sprzedano nieruchomość gruntową, położoną w obrębie nr 2 miasto Kętrzyn, oznaczoną jako działka nr 76/28 o pow. 0,0142 ha - akt notarialny z dnia 30.08.2016r.
21. Sprzedano lokal nr 2, położony przy ul. Powstańców Warszawy w Kętrzynie, oznaczony jako działki nr 243 i nr 244 o łącznej pow. 0,0463 ha - akt notarialny z dnia 10.05.2016r.

3. Grunty w użytkowaniu wieczystym

Lp	Położenie	Nr działki	Pow. działki w ha	Opis zabudowań lub użytku	Wartość w zł.	Uwagi	Data nabycia
1.	Kętrzyn ul. Osińskiego 2/14	571	0,0019 (pow. udziału)	Działka zabudowana budynkiem mieszkalnym nr 2	2 273,11	Własność lokalu nr 14 o pow. 40 m ² oraz udział 1/46 w częściach wspólnych budynku 1/46 udziału w działce - prawo użytkowania wieczystego Lokal wynajęty.	25.05.2006
Ogółem		x	0,0019	x	2 273,11	x	

Powierzchnia gruntów będących w użytkowaniu wieczystym nie uległa zmianie w stosunku do roku 2015 r.

4. Wynajem lokali

Powiat Kętrzyński wynajmuje następujące lokale:


1. lokal mieszkalny przy ul Osińskiego 2/14,
2. lokal mieszkalny przy ul. Reja 8A nr 4,
3. lokal mieszkalny przy ul. Reja 8A nr 11.

Stan wynajmu lokali nie uległ zmianie do stanu z 31.12.2015 r.

5. Dzierżawa nieruchomości stanowiącej własność Powiatu:

Dzierżawa nieruchomości zabudowanej oznaczonej jako działka nr 28/3 o pow. 0,0255 ha, położona w obrębie nr 3 miasto Kętrzyn (prosektorium).

Powierzchnia gruntów dzierżawionych nie uległa zmianie w stosunku do roku 2015.



6. Dochody uzyskiwane z tytułu wykonywania prawa własności i innych praw majątkowych oraz z wykonywania posiadania:

W 2016 r. Powiat osiągnął z powyższego tytułu dochody w kwocie **2.424.939,30 zł**,


w tym:

- z najmu i dzierżawy	561.950,22 zł
- z odsetek	149.654,97 zł
- z odpłatnego nabycia prawa własności	1.665.864,68 zł
- sprzedaży składników majątkowych	15.899,98 zł
- opłaty za trwałe zarząd, użytkowanie, służebności	31.569,45 zł

7. Stan mienia Powiatu Kętrzyńskiego na 31.12.2016 r.

BUDYNKI

Opis	Jednostka miary	Ilość	Wartość brutto inwentaryzacyjna w zł	Sposób zagospodarowania w zł				
				w bezpośrednim zarządzie powiatu	w wieczystym użytkowaniu	oddane w dzierżawę lub najem	przekazane w trwałe zarząd lub użytkowanie	inne formy
1	2	3	4	5	6	7	8	9
1 SOSzW Kętrzyn	szt.	6	10 374 415,00				10 374 415,00	
2 ZSO Kętrzyn	szt.	4	4 094 355,00				4 094 355,00	
3 ZS im. M.C. Skłodowskiej Kętrzyn	szt.	2	4 153 796,79				4 153 796,79	
4 PPPP Kętrzyn	szt.	2	861 387,66				861 387,66	
5 ZS im. M. Rataja Reszel	szt.	17	5 363 299,94				5 363 299,94	
6 PCE Kętrzyn	szt.	6	7 891 355,07				7 891 355,07	
7 DPS Kętrzyn	szt.	4	2 475 795,37				2 475 795,37	
8 Zarząd Dróg Powiatowych Kętrzyn	szt.	3	687 198,80				687 198,80	
9 Starostwo Powiatowe	szt.	10	4 468 800,71	3 376 564,00		400 041,51		692 195,20
10 Szpital Powiatowy Kętrzyn	szt.	5	9 651 986,03				9 651 986,03	
11 ZOZ Reszel	szt.	1	2 197 940,96				2 197 940,96	
12 PDD Reszel	szt.	1	856 343,00				856 343,00	
13 PDD Kętrzyn	szt.	1	372 114,00				372 114,00	
14 PUP Kętrzyn	szt.	3	2 222 746,10				2 222 746,10	
15 CUW PK Kętrzyn	szt.	2	4 392 556,96				4 392 556,96	
16 PCSTiR Kętrzyn	szt.	1	2 987 492,84				2 987 492,84	
17 PCPR Kętrzyn	szt.	3	1 089 650,13				1 089 650,13	
RAZEM	szt.	71	64 141 234,36	3 376 564,00	0,00	400 041,51	59 672 433,65	692 195,20

 7

BUDOWLE

Opis	Jednostka miary	Ilość	Wartość brutto inwentaryzacyjna w zł	Sposób zagospodarowania w zł					
				w bezpośrednim zarządzie powiatu	w wieczystym użytkowaniu	oddane w dzierżawę lub najem	przekazane w trwały zarząd lub użytkowanie	inne formy	
1	2	3	4	5	6	7	8	9	
1	SOSzW Kętrzyn	szt.	13	1 840 513,00				1 840 513,00	
2	ZSO Kętrzyn	szt.	3	592 093,00				592 093,00	
3	ZS im. M.C. Skłodowskiej Kętrzyn	szt.	8	1 073 076,43				1 073 076,43	
4	ZS im. M. Rataja Reszel	szt.	11	183 742,31				183 742,31	
5	PCE Kętrzyn	szt.	23	1 899 035,60				1 899 035,60	
6	DPS Kętrzyn	szt.	2	155 405,09				155 405,09	
7	Zarząd Dróg Powiatowych Kętrzyn	km	473	398 161 788,27				398 161 788,27	
8	Starostwo Powiatowe	szt.	45	23 559 158,19				23 559 158,19	
9	Szpital Powiatowy Kętrzyn	szt.	2	1 290 277,13				1 290 277,13	
10	PUP Kętrzyn	szt.	5	259 034,01				259 034,01	
11	CUW PK Kętrzyn	szt.	5	394 925,36				394 925,36	
12	PCSTiR Kętrzyn	szt.	2	30 011,26				30 011,26	
13	PPPP Kętrzyn	szt.	5	134 285,95				134 285,95	
14	PCPR Kętrzyn	szt.	5	156 100,34				156 100,34	
RAZEM				429 729 445,94	0,00	0,00	0,00	429 729 445,94	0,00




GRUNTY

Opis	Jednostka miary	Ilość	Wartość brutto inwentaryzacyjna w zł	Sposób zagospodarowania w zł					
				w bezpośrednim zarządzie powiatu	w wieczystym użytkowaniu	oddane w dzierżawę lub najem	przekazane w trwały zarząd lub użytkowanie	inne formy	
1	2	3	4	5	6	7	8	9	
1	SOSZW Kętrzyn	ha	12,1747	541 197,00			15 600,00	525 597,00	
2	ZSO Kętrzyn	ha	0,8562	21 800,00				21 800,00	
3	ZS im. M.C. Skłodowskiej Kętrzyn	ha	1,0359	257 145,00				257 145,00	
4	PPPP Kętrzyn	ha	0,0607	15 710,20				15 710,20	
5	ZS im. M. Rataja Reszel	ha	3,7836	635 881,20				635 881,20	
6	PCE Kętrzyn	ha	114,5338	899 811,00				899 811,00	
7	DPS Kętrzyn	ha	1,5022	383 100,00				383 100,00	
8	Starostwo Powiatowe	ha	2,3482	624 750,27	622 477,16	2 273,11			
9	PCPR Kętrzyn	ha	0,0848	21 938,26				21 938,26	
10	PUP Kętrzyn	ha	0,1670	43 215,43				43 215,43	
11	Szpital Powiatowy Kętrzyn	ha	2,4220	116 529,60				116 529,60	
12	ZOZ Reszel	ha	0,2772	Wartość ujęta w wartości budynku				Wartość ujęta w wartości budynku	
13	PDD Reszel	ha	0,1408	151 933,00				151 933,00	
14	PDD Kętrzyn	ha	0,0228	5 801,00				5 801,00	
15	Zarząd Dróg Powiatowych Kętrzyn	ha	660,2647	Wartość ujęta w wartości budowli				Wartość ujęta w wartości budowli	
16	CUW PK Kętrzyn	ha	0,3361	86 977,11				86 977,11	
17	PCSTiR Kętrzyn	ha	0,6022	123 139,00				123 139,00	
RAZEM		ha	800,6129	3 928 928,07	622 477,16	2 273,11	15 600,00	3 288 577,80	0,00

  9