

UCHWAŁA NR 533/2016
ZARZĄDU POWIATU W KĘTRZYNIE
z dnia 10 listopada 2016r

w sprawie ustalenia standardów zimowego utrzymania dróg powiatowych i zakwalifikowania ich do poszczególnych standardów.

Na podstawie art. 32 ust. 1 ustawy z dnia 5 czerwca 1998 r. o samorządzie powiatowym (Dz. U. z 2016r. poz. 814, z późn.zm.) w związku art. 19 ust. 2 pkt 3 ustawy z dnia 21 marca 1985r. o drogach publicznych (t.j. Dz.U. z 2016r poz. 1440) - **Zarząd Powiatu w Kętrzynie uchwala, co następuje:**

§ 1.

Ustala się standardy zimowego utrzymania dróg określające zasady odśnieżania i usuwania gołoledzi na drogach powiatowych będących w zarządzie Zarządu Dróg Powiatowych w Kętrzynie, zawarte w załączniku nr 1 do niniejszej uchwały.

§ 2.

Ustala się wykaz dróg powiatowych podlegających zimowemu utrzymaniu w standardach zgodnych z zasadami klasyfikacji, o której mowa w § 1, stanowiący załącznik nr 2 do niniejszej uchwały.

§ 3.

Wykonanie uchwały powierza się dyrektorowi Zarządu Dróg Powiatowych w Kętrzynie.

§ 4.

Traci moc uchwała Zarządu Powiatu w Kętrzynie z dnia 6 lutego 2007 r. w sprawie ustalenia standardów zimowego utrzymania dróg powiatowych i zakwalifikowania ich do poszczególnych standardów.

§ 5.

Uchwała wchodzi w życie z dniem podjęcia.

Zarząd Powiatu w Kętrzynie:

- | | |
|---------------------------------|--------------|
| 1. Ryszard Niedziółka | Starosta |
| 2. Michał Jerzy Krasiński | Wicestarosta |
| 3. Alicja Anastazja Kamińska | Członek |
| 4. Waldemar Krzysztof Kuczyński | Członek |



TABELARYCZNE ZESTAWIENIE STANDARDÓW ZUD STOSOWANYCH NA DROGACH I ULICACH POWIATOWYCH

| Lp. | standard | Opis stanu utrzymania drogi dla danego standardu | Dopuszczalne odstępstwa od standardu | |
|-----|----------|---------------------------------------------------------------------------------------------------------------------------------------------------------------------------------------------------------------------------------------------------|----------------------------------------------------------------------------------------------------------------------------------------------------------------|--------------------------------------------------------------------------------------------------------------------------------------------------------|
| | | | Odśnieżanie po ustaniu opadów śniegu | Posypywanie od stwierdzenia występowania zjawisk |
| 1 | I | Jezdnia czarna: - sucha, - mokra. Przejezdność całodobowa. | Dotyczy jezdni i poboczy: - śnieg luźny - 2 godz. - błoto pośniegowe - 4 godz. - zajeżdżony śnieg - nigdy - zaspas śnieżne - nigdy | - gołoledź - 2 godz. - szron - 2 godz. - szadź - 2 godz. - śliskość pośniegowa - 4 godz. - lodowica - 4 godz. |
| 2. | II | Jezdnia odśnieżona na całej szerokości. Jezdnia posypana na całej długości. | - śnieg luźny - 4 godz. - błoto pośniegowe - 6 godz. - zajeżdżony śnieg - występuje (cienka warstwa nie utrudniająca ruchu) | - gołoledź - 3 godz. - szron - 3 godz. - szadź - 3 godz. - śliskość pośniegowa - 4 godz. - lodowica - 4 godz. |
| 3 | III | Jezdnia odśnieżona na całej szerokości. Jezdnia posypana na: - skrzyżowaniach z drogami, - skrzyżowaniach z koleją, - odcinkach o pochyleniu >4%, - przystankach autobusowych, - innych miejscach ustalonych przez zarząd dróg. | - luźny - 6 godz. - zajeżdżony - występuje - zaspas języki śniegowe lokalnie - 6 godz. utrudnienia dla samochodów osobowych | W miejscach wyznaczonych: - gołoledź - 5 godz. - szron - 5 godz. - szadź - 5 godz. - śliskość pośniegowa - 6 godz. - lodowica - 5 godz. |
| 4. | IV | Jezdnia odśnieżana na całej szerokości. Jezdnia posypana na odcinkach decydujących o możliwości ruchu. | - luźny - 6 godz. - zajeżdżony - występuje - języki śnieżne - występują - zaspas - do 8 godz. Dopuszcza się przerwy w komunikacji do 8 godz. | W miejscach wyznaczonych: - gołoledź - 8 godz. - śliskość pośniegowa - 10 godz. - lodowica - 8 godz. |
| 5. | V | Jezdnia odśnieżona, w miejscach zasp odśnieżony co najmniej jeden pas ruchu z wykonaniem mijanej. Jezdnia posypana na odcinkach decydujących o możliwości ruchu. | - luźny - 16 godz. - zajeżdżony - występuje - nabój śnieżny - występuje - zaspas - występują do 24 godz. Dopuszcza się przerwy w ruchu do 24 godz. | W miejscach wyznaczonych: - gołoledź - 8 godz. - śliskość pośniegowa - występuje |
| 6. | VI | Jezdnia zaśnieżona. Prowadzi się interwencyjne odśnieżanie w zależności od potrzeb. Jezdnie posypane po odśnieżeniu w miejscach wyznaczonych przez zarząd dróg powiatowych | - śnieg luźny występuje - zajeżdżony występuje - nabój śnieżny występuje - zaspas występują do 48 godz. | W miejscach wyznaczonych wszystkie rodzaje śliskości po odśnieżeniu 2 godz. |

*śnieg luźny – jest to nieusunięty lub pozostały na nawierzchni po przejściu pługów śnieg, który nie został zagęszczony pod wpływem ruchu kołowego.

***śnieg zajeżdżony** – jest to nieusunięty lub pozostały na nawierzchni po przejściu pługów śnieg, który został zagęszczony, ale nie stał się zlodowaciały.

***gołoledź** – jest to rodzaj śliskości zimowej powstałej z utworzenia się warstwy lodu grubości do 1 mm na skutek opadu mgły roszącej, mżawki lub deszczu na nawierzchnię o ujemnej temperaturze.

***lodowica** – jest to rodzaj śliskości zimowej powstałej w wyniku utworzenia się warstwy lodu o grubości do kilku centymetrów z zamarznięcia nieusuniętej z nawierzchni wody pochodzącej ze stopienia śniegu, lodu lub opadu deszczu. Tak powstała warstwa lodu ma zwykle różną grubość na całej nawierzchni jezdni.

***śliskość pośniegowa** – jest to rodzaj śliskości zimowej powstałej w wyniku zalegania na jezdni przymarzniętej do nawierzchni pozostałości nie usuniętego ubitego śniegu, pokrywającego ją całkowicie lub częściowo warstwą o grubości kilku milimetrów.

***jezdnia posypywana na odcinkach decydujących o możliwościach ruchu** – określenie wskazujące, że posypywaniem objęte będą następujące miejsca w ciągach dróg:

- na skrzyżowaniach z innymi drogami oraz liniami kolejowymi,
- na odcinkach dróg o pochyleniu podłużnym (np. wzniesienia),
- na niebezpiecznych łukach poziomych,
- innych miejscach niebezpiecznych ustalonych przez Zarząd Dróg,

np. w bezpośrednim sąsiedztwie zbiorników wodnych, na wysokich nasypach.

Podział dróg powiatowych na poszczególne standardy zimowego utrzymania przedstawiają załączniki do niniejszego opracowania.

Zarząd Powiatu w Kętrzynie:

| | |
|---------------------------------|--------------|
| 1. Ryszard Niedziółka | Starosta |
| 2. Michał Jerzy Krasieński | Wicestarosta |
| 3. Alicja Anastazja Kamińska | Członek |
| 4. Waldemar Krzysztof Kuczyński | Członek |




1. Wykaz dróg powiatowych zamiejskich z podziałem na standardy zimowego utrzymania dróg.
2. Wykaz ulic powiatowych na terenie miasta Kętrzyna z podziałem na standardy zimowego utrzymania dróg.
3. Wykaz ulic powiatowych na terenie miasta Korsze z podziałem na standardy zimowego utrzymania dróg.
4. Wykaz ulic powiatowych na terenie miasta Reszla z podziałem na standardy zimowego utrzymania dróg.



Tabela nr 1. Wykaz dróg powiatowych zamiejskich z podziałem na standardy zimowego utrzymania dróg


| Lp. | Nr drogi | Nazwa drogi wg wykazu urzędowego | Lokalizacja drogi | Długość drogi | Klasa drogi | ZUD | IV | V | VI |
|-----|----------|----------------------------------------|-------------------------------------------------------|---------------|-------------------------------------------------------------------|-------------------------------------------------------|-------|--------|-------|
| 1 | 1396N | Sępopol-Lwowiec-Michaikowo | 4+486-6+570 8+901-18+738 | 11,921 | 4+486-6+570 Z 8+901-15+779 L 15+779-18+738 Z | VI 4+486-15+779 V 15+779-18+738 | | 2,959 | 8,962 |
| 2 | 1398N | Sątoczno-Skandawa-dr.woj. (591) Kotki | 0+000-15+900 | 15,900 | cała Z | V 0+000-15+900 | | 15,900 | |
| 3 | 1404N | Paluzy-Grzędą-Reszel | 6+822-10+899 | 4,077 | cała Z | VI 6+822-10+899 | | | 4,077 |
| 4 | 1567N | Szczurkowo-Wodukajmy-Sępopol-Gilitajny | 14+546-25+388 | 10,842 | cała Z | VI 14+546-18+800 IV 18+800-25+388 | 6,588 | | 4,254 |
| 5 | 1573N | Dr.woj.592-Grzędą-Sątopy Samulewo | 0+000-1+591 | 1,591 | cała Z | VI 0+000-1+591 | | | 1,591 |
| 6 | 1580N | Studzieniec-Korsze-Równina Górna | 0+000-17+782 wylaczając m.Korsze 6+103-9+937 | 13,948 | 0+000-2+485 L 2+485-6+103 Z 6+103-9+937 Z 9+937-17+782 Z | VI 0+000-4+000 V 4+000-6+103 9+937-17+782 | | 9,948 | 4,000 |
| 7 | 1581N | Dzietrychowo-Drogosze-Kiemliawki Wik. | 6+222-23+718 | 17,496 | 6+222-12+162 L 12+162-23+718 Z | VI 6+222-12+162 V 12+162-23+718 | | 11,556 | 5,940 |

| | | | | | | | | |
|----|-------|----------------------------------------------|-----------------------------|--------|--------------------------------|------------------------------------------------------------------------|--------|--------|
| 8 | 1582N | Tołkiny-Filipówka (dr. woj. nr 594) | 0+000-7+840 | 7,840 | 0+000-2+688 L 2+688-7+840 Z | VI 0+000-3+200 V 3+200-7+840 | 4,640 | 3,200 |
| 9 | 1584N | Dr. woj. 592-Jeżewo-Winda-Jankowice-Srokowo | 0+000-9+395 9+395-19+502 | 19,502 | cała Z | V 0+000-5+150 9+200-14+600 VI 5+150-9+200 14+600-19+502 | 10,550 | 8,952 |
| 10 | 1586N | Gałwuny-Borki-Skierki (dr. woj. 591) | 0+000-7+477 | 7,477 | cała L | VI 0+000-7,477 | | 7,477 |
| 11 | 1588N | Dr. nr 1727N(N. Różanka)-Szczeciński-Solanka | 0+000-6+375 | 6,375 | 0+000-2+564 L 2+564-6+375 Z | VI 0+000-6+375 | | 6,375 |
| 12 | 1590N | Rodele-Ogródki-Srokowo | 0+000-10+612 | 10,612 | 0+000-2+450 2+450-10+612 | VI 0+000-10+612 | | 10,612 |
| 13 | 1592N | Barciany-Ogródki | 0+000-4+435 | 4,435 | cała L | VI 0+000-4+435 | | 4,435 |
| 14 | 1594N | Jęglawki-Wilczyny | 0+000-4+020 | 4,020 | cała L | VI 0+000-4+020 | | 4,020 |
| 15 | 1596N | Bajory Wilk.-Wyskok | 0+000-2+640 | 2,640 | cała Z | V 0+000-2+640 | 2,640 | |
| 16 | 1598N | Bajory Małe-Marszałki-Guja-Prynowo-Wilkowo | 0+000-3+440 | 3,440 | cała L | VI 0+000-3+440 | | 3,440 |




| | | | | | | | | |
|----|-------|-------------------------------------------------------------|---------------|-------|-------------------------------------------------|------------------------------------------------------|-------|----------------|
| 17 | 1600N | Wysoka Góra-Karłowo-dr.Nr1799N | 0+000-1+750 | 1,750 | cała Z | VI 0+000-1+750 | | 1,750 |
| 18 | 1602N | Dr.woj. nr 650-Lesieniec-Surwile- KamionekWlk.-Pozezdrze | 0+000-3+626 | 3,626 | cała Z | IV 0+000-3+626 | 3,626 | |
| 19 | 1606N | Karolewo-Parcz | 0+000-7+745 | 7,745 | cała Z | IV 0+000-7+745 | 7,745 | |
| 20 | 1608N | Wopławki-Czerniki | 0+000-2+800 | 2,800 | cała Z | VI 0+000-2+800 | | 2,800 |
| 21 | 1610N | Reszel-Pudwągł | 0+623-9+774 | 9,151 | 0+623-2+304 Z 2+304-7+647 L 7+647-9+774 Z | VI 2+304-7+647 V 0+623-2+304 7+647-9+774 | | 3,808 5,343 |
| 22 | 1612N | Pieckowo-Wanguty-Mulawki | 0+000-6+774 | 6,774 | cała Z | VI 0+000-6+774 | wał □ | 6,774 |
| 23 | 1614N | Dr.woj.nr 591-Pregowo-Sławkowo | 0+000-5+138 | 5,138 | cała L | V 0+000-1+100 VI 1+100-5+138 | | 1,100 4,038 |
| 24 | 1618N | Szestno - Nakomiady | 10+274-15+929 | 5,655 | cała Z | IV 10+274-15+929 | 5,655 | |
| 25 | 1624N | Samławki-Leginy | 3+271-5+649 | 2,378 | cała Z | V 3+271-5+649 | | 2,378 |

| | | | | | | | | | |
|----|-------|-----------------------------------|----------------------------|--------|--------------------------------|----------------------------------|--|-------|--------|
| 26 | 1626N | Widryny-dr.nr 1699N | 0+000-5+035 | 5,035 | cała L | VI 0+000-5+035 | | | 5,035 |
| 27 | 1628N | Dr.woj.nr 590-Pilec | 0+000-0+599 3+334-8+996 | 6,261 | cała L | VI 0+000-0+599 3+334-8+996 | | | 6,261 |
| 28 | 1685N | Sątoczno-Dłużec Wlk. | 0+000-5+274 | 5,274 | cała L | VI 0+000-5+274 | | | 5,274 |
| 29 | 1687N | Łankiejmy-Gudniki-(dr.woj.nr 590) | 0+000-10+586 | 10,586 | cała L | VI 0+000-10+586 | | | 10,586 |
| 30 | 1689N | Kraskowo-Babieniec | 0+000-3+464 | 3,464 | cała L | VI 0+000-3+464 | | | 3,464 |
| 31 | 1691N | Dzikowina-Reszel | 0+000-9+487 | 9,487 | 0+000-4+534 Z 4+534-9+487 L | VI 0+000-9+487 | | | 9,487 |
| 32 | 1693N | Reszel-Mnichowo | 0+000-1+415 | 1,415 | cała Z | V 0+000-1+415 | | 1,415 | |
| 33 | 1695N | Dr.nr 1624N-Łęziany | 1+696-3+508 | 1,812 | cała Z | VI 1+696-3+508 | | | 1,812 |
| 34 | 1697N | Dr.woj.nr 590-Widryny-Śpigłówka | 0+000-4+450 | 4,450 | cała L | VI 0+000-4+450 | | | 4,450 |
| 35 | 1699N | Św.Lipka-Szestno | 0+000-6+422 | 6,422 | cała Z | IV 0+000-6+422 | | 6,422 | |
| 36 | 1701N | Garbno-Skandawa | 0+000-5+264 | 5,264 | 0+000-3+650 L 3+650-5+264 Z | VI 0+000-5+264 | | | 5,264 |



| | | | | | | | | | |
|----|-------|-------------------------------------------------------|-----------------------------|--------|--------------------------------|---------------------------------------------------------|-------|--------|-------|
| 37 | 1703N | Skandawa-Krymlawki | 0+000-6+605 | 6,605 | 0+000-3+164 L 3+164-6+605 Z | VI 0+000-6+605 | | | 6,605 |
| 38 | 1705N | Warnikajmy-Garbno | 0+000-4+989 | 4,989 | cała Z | VI 0+000-4+989 | | | 4,989 |
| 39 | 1707N | Drogosze-Garbno | 0+000-8+794 | 8,794 | cała Z | IV 0+000-8+794 | 8,794 | | |
| 40 | 1709N | Linkowo-Siemki | 0+000-3+171 | 3,171 | cała Z | V 0+000-3+171 | | 3,171 | |
| 41 | 1711N | Apynty-Asuny-Św.Kamień-Wilczyny-Srokowo (dr.1725N) | 0+000-9+511 9+511-23+746 | 23,746 | cała Z | V 0+000-9+511 18+200-23+746 VI 9+511-18+200 | | 15,057 | 8,689 |
| 42 | 1713N | Moltajny-Barciany | 0+000-9+115 | 9,115 | cała Z | V 0+000-9+115 | | 9,115 | |
| 43 | 1715N | Gęsiki-Barciany | 0+000-1+792 | 1,792 | cała L | VI 0+000-1+792 | | | 1,792 |
| 44 | 1717N | Suchawa-dr.woj.nr 650 | 0+000-2+400 | 2,400 | cała L | VI 0+000-2+400 | | | 2,400 |
| 45 | 1719N | Dr. nr 1725N-Ogródki-Jankowice | 0+000-5+023 | 5,023 | cała Z | V 0+000-5+023 | | 5,023 | |



| | | | | | | | | | |
|----|-------|-------------------------------------------|--------------|--------|---------------------------------|----------------------------------------|--------|--------|-------|
| 46 | 1721N | Barciany-Taborzec-Skoctewo | 0+000-5+135 | 5,135 | cała L | VI 0+000-5+135 | | | 5,135 |
| 47 | 1723N | Dr. nr1711N-Brzeźnica-Wysoka Góra | 0+000-15+986 | 15,986 | 0+000-2+333 L 2+333-15+986 Z | VI 0+000-2+333 V 2+333-15+986 | 13,653 | 2,333 | |
| 48 | 1725N | Barciany-Srokowo | 0+000-12+603 | 12,603 | cała G | IV 0+000-12+603 | 12,603 | | |
| 49 | 1727N | Winda-Nowa Rożanka | 0+000-6+424 | 6,424 | cała Z | VI 0+000-6+424 | | 6,424 | |
| 50 | 1728N | Dr. nr 1729N-Kronowo-Śterfawki Wilk.-Tros | 0+000-2+500 | 2,500 | cała L | VI 0+000-2+500 | | 2,500 | |
| 51 | 1729N | Suchodolny-Parcz-Pozarki-Nakomiady | 0+000-15,601 | 15,601 | 0+000-4+752 Z 4+752-15+601 L | V 0+000-5+400 VI 5+400-15+601 | 5,400 | 10,201 | |
| 52 | 1731N | Gierłoż-Kwiedzina | 0+000-5+164 | 5,164 | cała L | VI 0+000-5+164 | | 5,164 | |
| 53 | 1733N | Kętrzyn-Nakomiady-Ryn | 1+717-14+479 | 12,762 | cała Z | IV 1+717-14+479 | 12,762 | | |
| 54 | 1735N | Kętrzyn-Sławkowo-Nakomiady | 0+174-12+800 | 12,626 | 0+174-3+886 Z 3+886-12+800 L | V 0+174-3+886 VI 3+886-12+800 | 3,712 | 8,914 | |



| | | | | | | | | |
|----|-------|-------------------------------------------------------------------------|---------------|--------|---------------------------------|-----------------------------------------|-------|-------|
| 55 | 1737N | Dr.nr1618N-Koczarki-Krzyżany | 0+000-3+238 | 3,238 | 0+000-1+681 L 1+681-3+238 D | VI 0+000-3+238 | | 3,238 |
| 56 | 1799N | Perły (dr. woj. nr 63)-Przystań-Radziejewo- Suchobóły-dr.woj. nr 650 | 26+820-31+143 | 4,323 | cała Z | IV 26+820-31+143 | 4,323 | |
| 57 | 1968N | Św.Lipka-Wilkowo-Gronowo-dr.nr 1618N | 0+000-10+768 | 10,768 | 0+000-7+239 Z 7+239-10+768 L | IV 0+000-7+239 VI 7+239-10+768 | 7,239 | 3,529 |
| 58 | 1981N | Dr.woj.nr 592 (Sporwiny)-Sątoczno | 5+368-9+256 | 3,888 | cała Z | VI 5+368-9+256 | | 3,888 |
| 59 | 1985N | Miomajny-Skandawa | 0+000-4+491 | 4,491 | cała Z | VI 0+000-4+491 | | 4,491 |
| 60 | 1987N | Jeżewo-Kotkowo | 0+000-3+089 | 3,089 | cała L | VI 0+000-3+089 | | 3,089 |
| 61 | 1989N | Główny-Lankiejmy | 0+000-3+780 | 3,780 | cała L | VI 0+000-3+780 | | 3,780 |

434,616

75,757 122,025 236,834

Tabela nr 2. Wykaz ulic powiatowych na terenie miasta Kętrzyna z podziałem na standardy zimowego utrzymania dróg.

| Lp. | Nr drogi | Nazwa drogi | Długość (m) | W tym twardych | Standard ZUD |
|-----|----------|-----------------------|-------------|----------------|--------------|
| 1 | 3801N | Asnyka | 291 | 178 | III |
| 2 | 3802N | Broniewskiego | 327 | 327 | IV |
| 3 | 3803N | Budowlana | 746 | 628 | IV |
| 4 | 3804N | Chrobrego | 1 160 | 1 160 | II |
| 5 | 3805N | Cukrownicza | 221 | 221 | IV |
| 6 | 3806N | Curie-Skłodowskiej | 350 | 350 | II |
| 7 | 3810N | Dworcowa | 1 016 | 1 016 | II |
| 8 | 3811N | Górna | 553 | 188 | IV |
| 9 | 3812N | Jagielly | 1 386 | 1 386 | II |
| 10 | 3813N | Kajki | 456 | 456 | III |
| 11 | 3814N | Kasprowicza | 602 | 602 | IV |
| 12 | 3815N | Kasztanowa | 203 | 196 | IV |
| 13 | 3816N | Kaszubska | 279 | 279 | IV |
| 14 | 3817N | Końtąja | 275 | 275 | IV |
| 15 | 3818N | Kołobrzaska | 133 | 133 | IV |
| 16 | 3820N | Kościuszki | 498 | 498 | III |
| 17 | 3821N | Kraszewskiego | 363 | 363 | II |
| 18 | 3823N | Kwiatowa | 178 | 178 | IV |
| 19 | 3824N | Lanca | 83 | 83 | IV |
| 20 | 3826N | Limanowskiego | 1 105 | 1 105 | II |
| 21 | 3827N | Linki | 113 | 113 | IV |
| 22 | 3837N | Obrońców Westerplatte | 794 | 794 | III |
| 23 | 3838N | Ogrodowa | 1 701 | 1 701 | III |
| 24 | 3840N | Orkana | 246 | 246 | IV |
| 25 | 3842N | Osińskiego | 138 | 138 | IV |
| 26 | 3843N | Pieniężnego | 175 | 175 | IV |
| 27 | 3849N | Pomorska | 341 | 341 | IV |
| 28 | 3852N | Rataja | 48 | 48 | IV |
| 29 | 3854N | Reymonta | 454 | 454 | IV |
| 30 | 3859N | Sienkiewicza | 361 | 361 | IV |
| 31 | 3861N | Słoneczna | 149 | 149 | IV |
| 32 | 3865N | Szkolna | 70 | 70 | IV |
| 33 | 3866N | Szpitalna | 485 | 485 | II |
| 34 | 3867N | Targowa | 125 | 125 | IV |
| 35 | 3869N | Wiejska | 170 | 170 | IV |

| | | | | | |
|------------------------------------------------|-------|------------------|---------------|---------------|----|
| 36 | 3872N | Wilcza | 168 | 168 | IV |
| 37 | 3874N | Willowa | 369 | 369 | IV |
| 38 | 3875N | Wojska Polskiego | 581 | 581 | II |
| 39 | 3876N | Wyspiańskiego | 152 | 152 | IV |
| 40 | 3877N | Zamkowa | 171 | 171 | IV |
| 41 | 3878N | Zbożowa | 649 | 649 | IV |
| 42 | 3880N | Zjazdowa | 179 | 179 | IV |
| 43 | 3881N | Żeromskiego | 591 | 591 | IV |
| Razem ulice powiatowe w mieście Kętrzyn | | | 18 455 | 17 852 | |

Tabela nr 3. Wykaz ulic powiatowych na terenie miasta Korsze z podziałem na standardy zimowego utrzymania dróg.

| Lp. | Nr drogi | Nazwa drogi | Długość (m) | W tym twardych | Standardy ZUD |
|-----------------------------------------------|----------|-------------------|--------------|----------------|---------------|
| 1 | 1580N | Kościuszki | 755 | 755 | II |
| 2 | 1580N | Szkolna | 1 735 | 1 735 | III |
| 3 | 1580N | Wolności | 1 410 | 1 410 | II |
| 5 | 3883N | Kopernika | 240 | 0 | IV |
| 6 | 3884N | Nowy Świat | 100 | 100 | IV |
| 7 | 3885N | Ogrodowa | 655 | 655 | IV |
| 8 | 3886N | Elizy Orzeszkowej | 820 | 495 | IV |
| 9 | 3887N | Powstańców W-wy | 210 | 210 | IV |
| 10 | 3888N | Raławicka | 290 | 290 | IV |
| 11 | 3889N | Słoneczna | 276 | 145 | IV |
| 12 | 3891N | Wiejska | 579 | 0 | IV |
| 13 | 3892N | Wileńska | 609 | 302 | IV |
| 14 | 3893N | Zielona | 206 | 0 | IV |
| 15 | 3894N | Zwycięzców | 284 | 284 | IV |
| 16 | 1580N | Wylotowa | 937 | 937 | IV |
| Razem ulice powiatowe w mieście Korsze | | | 9 106 | 7 318 | |

Tabela nr 4. Wykaz ulic powiatowych na terenie miasta Reszla z podziałem na standardy zimowego utrzymania dróg.

| Lp. | Nr drogi | Nazwa drogi | Długość (m) | W tym twardych | Standard ZUD |
|-----|----------|-----------------|-------------|----------------|--------------|
| 1 | 3931N | Bez nazwy | 62 | 62 | IV |
| 2 | 3896N | Bohaterów | 207 | 207 | II |
| 3 | 3897N | Chopina | 210 | 210 | IV |
| 4 | 3898N | Chrobrego | 145 | 145 | II |
| 5 | 3899N | Dąbrowskiego | 355 | 355 | III |
| 6 | 3900N | Gałczyńskiego | 570 | 570 | IV |
| 7 | 3901N | Gen. Zajączka | 283 | 283 | IV |
| 8 | 3902N | Jagiełły | 190 | 190 | II |
| 9 | 3903N | Kajki | 140 | 0 | IV |
| 10 | 3904N | Kochanowskiego | 225 | 225 | IV |
| 11 | 3905N | Kolejowa | 440 | 440 | III |
| 12 | 3906N | Konopnickiej | 195 | 195 | IV |
| 13 | 3907N | Kopernika | 310 | 310 | IV |
| 14 | 3908N | Krasickiego | 320 | 320 | III |
| 15 | 3909N | Kraszewskiego | 175 | 175 | IV |
| 16 | 3932N | Krótka | 90 | 90 | IV |
| 17 | 3910N | Księcia Witolda | 78 | 78 | IV |
| 18 | 3911N | Łukasińskiego | 345 | 345 | III |
| 19 | 3912N | Mazurska | 280 | 280 | III |
| 20 | 3913N | Mickiewicza | 260 | 260 | III |
| 21 | 3914N | Norwida | 190 | 190 | IV |
| 22 | 3915N | Nowa | 85 | 0 | IV |
| 23 | 3916N | Nowowiejskiego | 110 | 0 | IV |
| 24 | 3917N | Okrag | 245 | 245 | IV |
| 25 | 3934N | Paderewskiego | 45 | 45 | IV |
| 26 | 3935N | Pieniężnego | 560 | 560 | IV |
| 27 | 3918N | Płowce | 435 | 435 | IV |
| 28 | 3919N | Podmiejska | 280 | 280 | III |
| 29 | 3920N | Podzamcze | 145 | 145 | III |
| 30 | 3921N | Pola | 380 | 199 | IV |
| 31 | 3936N | Raclawicka | 1 074 | 1 074 | III |
| 32 | 3937N | Rataja | 150 | 150 | II |
| 33 | 3922N | Reymonta | 175 | 175 | IV |
| 35 | 3924N | Sienkiewicza | 85 | 85 | IV |
| 36 | 3925N | Słowackiego | 215 | 215 | III |

| | | | | | |
|-----------------------------------------------|-------|---------------------|---------------|---------------|----|
| 37 | 3926N | Spichrzowa | 135 | 135 | IV |
| 38 | 3927N | Wojska Polskiego | 340 | 340 | II |
| 39 | 3928N | Wyspiańskiego | 73 | 73 | IV |
| 40 | 3929N | Zientary-Malewskiej | 255 | 255 | IV |
| 41 | 3930N | Zwycięzców | 220 | 220 | II |
| 42 | 3895N | 1-go Maja | 744 | 744 | II |
| Razem ulice powiatowe w mieście Reszel | | | 10 821 | 10 305 | |

Zarząd Powiatu w Kętrzynie:

- | | |
|----------------------------------------|---------------------|
| 1. <i>Ryszard Niedziółka</i> | <i>Starosta</i> |
| 2. <i>Michał Jerzy Krasiński</i> | <i>Wicestarosta</i> |
| 3. <i>Alicja Anastazja Kamińska</i> | <i>Członek</i> |
| 4. <i>Waldemar Krzysztof Kuczyński</i> | <i>Członek</i> |

Handwritten signatures in blue ink, corresponding to the list of council members. The signatures are written over dotted lines.