

Uchwała Nr 1584/2024
Zarządu Powiatu w Kętrzynie
z dnia 15 lutego 2024 r.

w sprawie: zaopiniowania propozycji ustalenia przebiegu drogi publicznej gminnej Nr 126010N: miejscowość Smokowo – obręb Smokowo, działka nr 6/5, nr 8/1, nr 10/24, nr 5, nr 2.

Na podstawie art. 32 ust 1 ustawy z dnia 5 czerwca 1998 r. o samorządzie powiatowym (t.j. Dz. U. z 2024 r. poz. 107) w związku z art. 7 ust. 2 oraz art. 7a ustawy z dnia 21 marca 1985 r. o drogach publicznych (t.j. Dz. U. z 2023 r. poz. 645 z późn. zm.) Zarząd Powiatu w Kętrzynie uchwala, co następuje:

§1

Opiniuje się pozytywnie przedstawioną przez Wójta Gminy Kętrzyn propozycję ustalenia przebiegu drogi publicznej gminnej Nr 126010N: miejscowość Smokowo– obręb Smokowo, działka nr 6/5, nr 8/1, nr 10/24, nr 5, nr 2 – zgodnie z załącznikiem do niniejszej uchwały.

§ 2


Wykonanie uchwały powierza się Naczelnikowi Wydziału Architektury, Budownictwa i Inwestycji.

§ 3

Uchwała wchodzi w życie z dniem podjęcia.

Zarząd Powiatu w Kętrzynie:

- | | |
|------------------------|---------------------|
| 1. Michał Kochanowski | Starosta Kętrzyński |
| 2. Andrzej Lewandowski | Wicestarosta |
| 3. Mirosław Bobrowski | Członek |
| 4. Alina Janiszewska | Członek |
| 5. Olga Halina Wanago | Członek |



Uzasadnienie


do Uchwały Nr 1584 /2024
Zarządu Powiatu w Kętrzynie
z dnia 15 lutego 2024 r.

Wójt Gminy Kętrzyn pismem z dn. 06.02.2024 r. (data wpływu: 08.02.2024 r.) znak: RGG.7226.25.2024 zwrócił się z wnioskiem o wydanie opinii w sprawie ustalenia przebiegu drogi publicznej gminnej Nr 126010N: miejscowość Smokowo – obręb Smokowo, działka nr 6/5, nr 8/1, nr 10/24, nr 5, nr 2.

Położenie i przebieg drogi oznaczono na załączniku graficznym nr 2 do Uchwały Zarządu Powiatu.

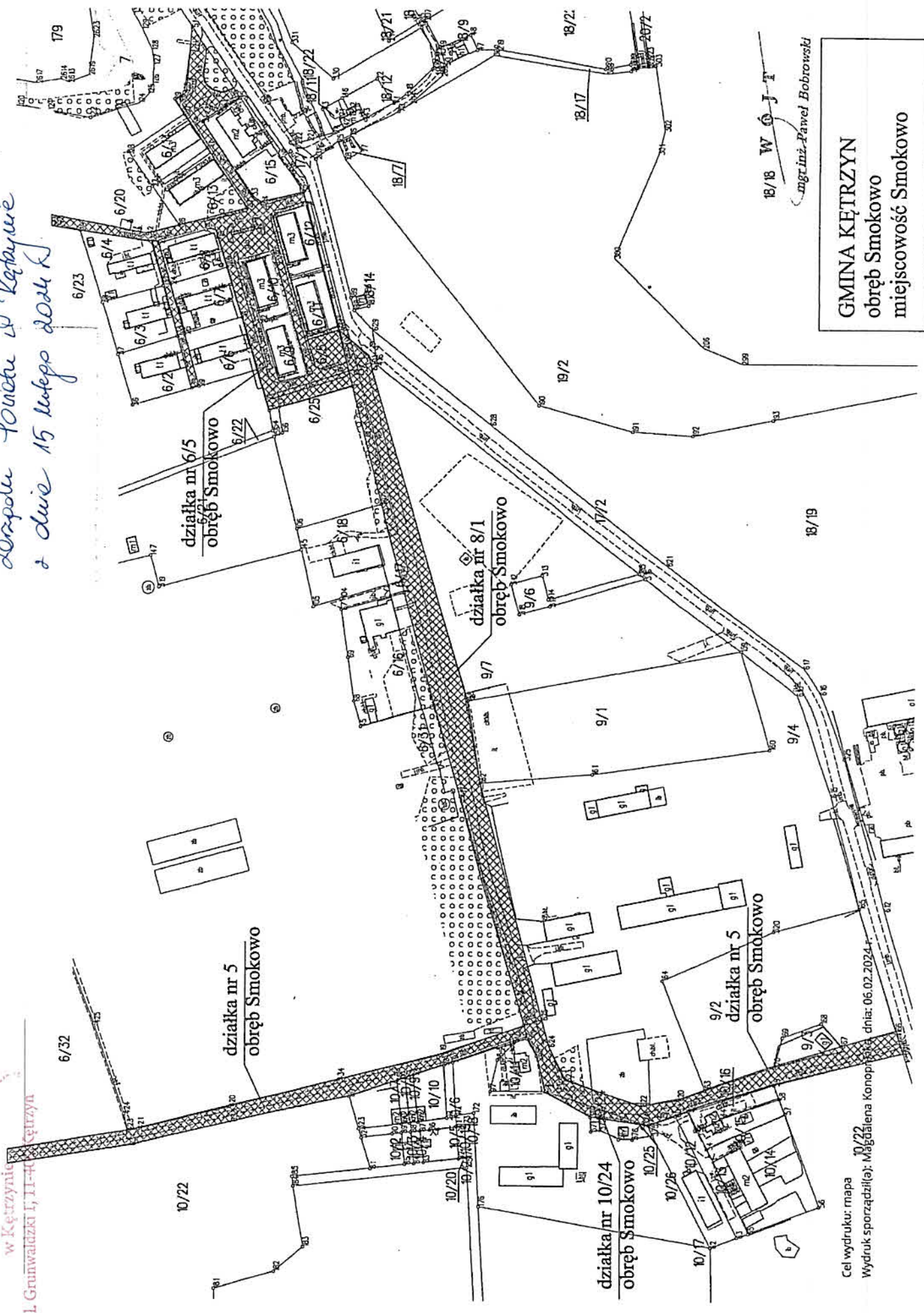
Po analizie dokumentów przez Wydział Architektury, Budownictwa i Inwestycji stwierdzono, że działki nr 6/5, nr 8/1, nr 10/24, nr 5, nr 2 obręb Smokowo są działkami drogowymi (sklasyfikowane w ewidencji gruntu symbolem „dr - droga”) i stanowią własność Gminy Kętrzyn.

Biorąc powyższe pod uwagę podjęcie uchwały uważa się za uzasadnione.



dotyczy do ulicy nr 1584/2024
zaspoleczonej Kętrzyn
& dwie 15 ulice dotyk.

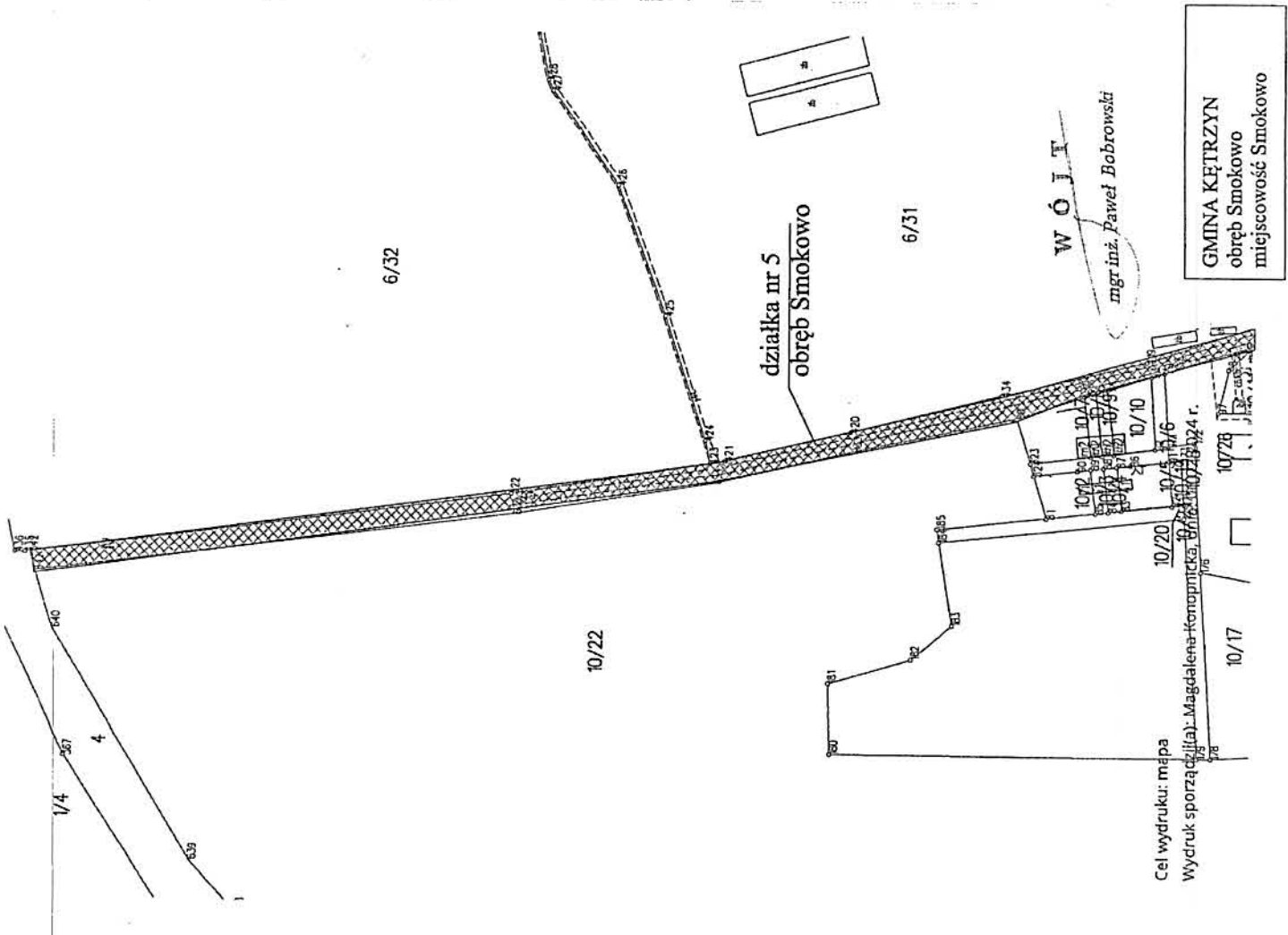
ZARZĄD POWIATU
w Kętrzynie
ul. Granwaldzka 1, 11-400 Kętrzyn



Cel wydruku: mapa
Wydruk sporządził(a): Małgorzata Konopnicka
dnia: 06.02.2024

18/18 W O J T
mgr inż. Paweł Bobrowski

GMINA KĘTRZYN
obręb Smokowo
miejscowość Smokowo



GMINA KĘTRZYN
 obręb Smokowo
 miejscowość Smokowo

Cel wydruku: mapa
 Wydruk sporządziła: Magdalena Konopińska, 07.10.2024 r.

WÓJCI
 mgr inż. Paweł Bobrowski

dZIAŁKA nr 5
 obręb Smokowo

6/32

6/31

10/22

10/17

10/20

10/16

10/10

10/7

10/5

10/4

10/3

10/2

10/1

10/0

10/0

10/0

10/0

10/0

10/0

10/0

10/0

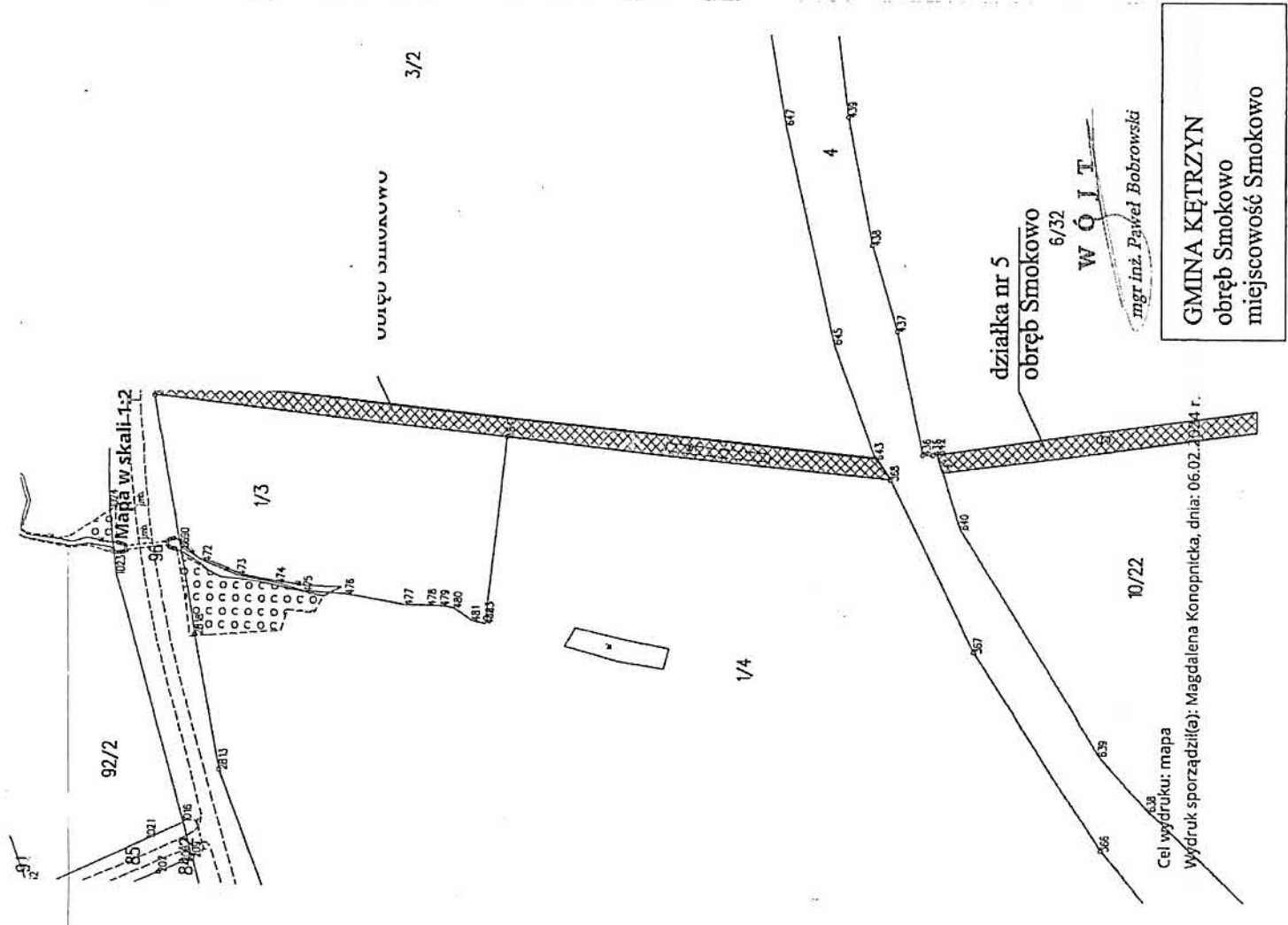
10/0

10/0

10/0

10/0

10/0



GMINA KĘTRZYN
obręb Smokowo
miejscowość Smokowo