

Spis treści

Oczyszczalnia ścieków.....	2
Zbiorniki bezodpływowe na nieczystości ciekłe do 10m ³	3
Budynek rekreacji indywidualnej, do 35m ² oraz do 70m ²	4
Budynek gospodarczy, garaż, wiata	5
Rozbórka budynku na zgłoszenie (budynek o wysokości do 8m, odległość od granic z działkami sąsiednimi większa niż połowa wysokości, nieobjęte ochroną konserwatorską)	6
Ganek, taras, oranżeria	7
Obiekt małej architektury w miejscu publicznym	8
Przyłącza	9

Starostwo Powiatowe w Kętrzynie

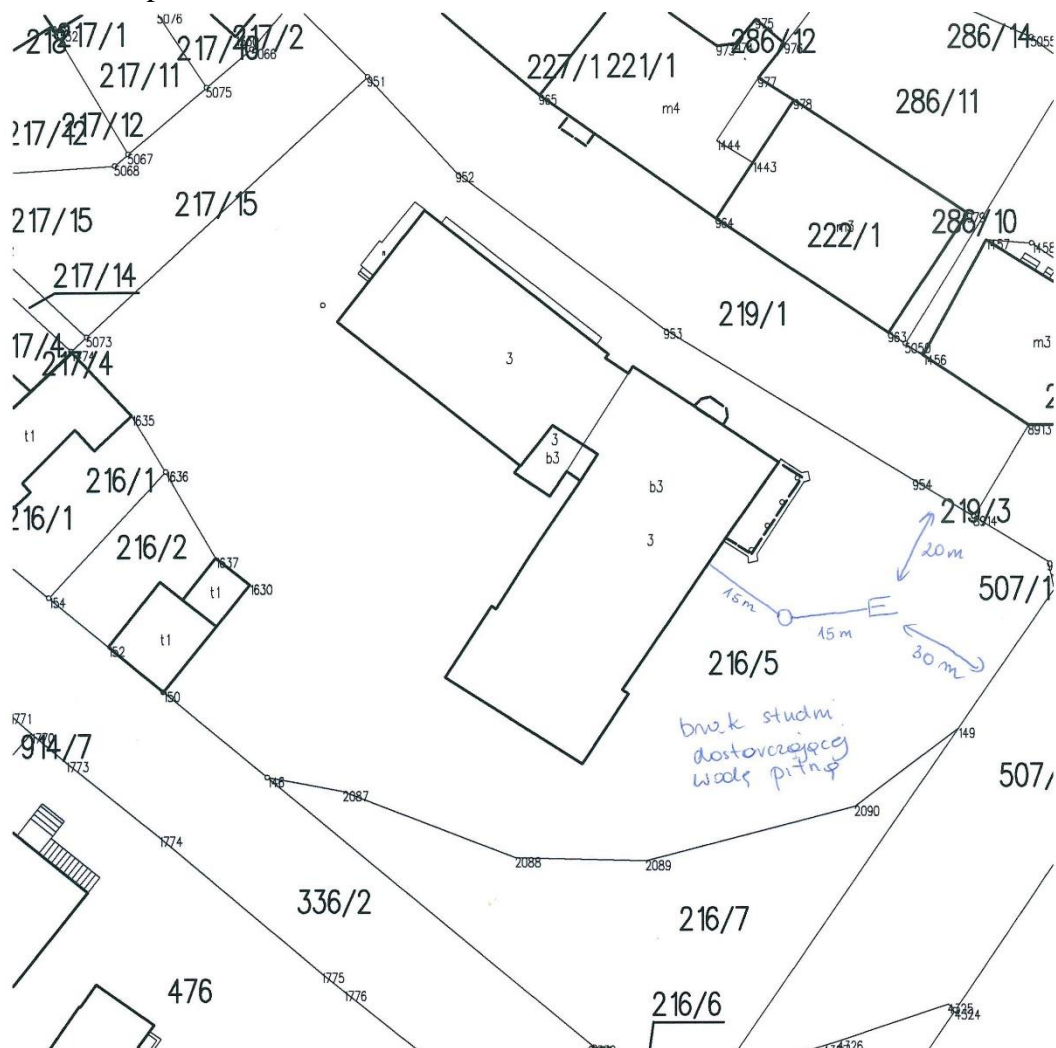
Plac Grunwaldzki 1

11-400 Kętrzyn

Oczyszczalnia ścieków

- ❖ Druk zgłoszenia budowy lub wykonywania innych robót budowlanych (PB-2)
- ❖ Oświadczenie o posiadanym prawie do dysponowania nieruchomością na cele budowlane (PB-5)
- ❖ Informacja o robotach budowlanych
- ❖ Załącznik graficzny (mapa) z oznaczeniem lokalizacji inwestycji oraz wszelkimi odległościami zgodnymi z przepisami odrębnymi
- ❖ Zaświadczenie o braku możliwości podłączenia nieruchomości do kanalizacji sanitarnej
- ❖ Zaświadczenie o braku sprzeciwu do zgłoszenia wodnoprawnego
- ❖ Charakterystyczne przekroje planowanej oczyszczalni ścieków
- ❖ Uzgodnienie lokalizacji z dysponentami istniejących urządzeń podziemnych, w przypadku kolizji

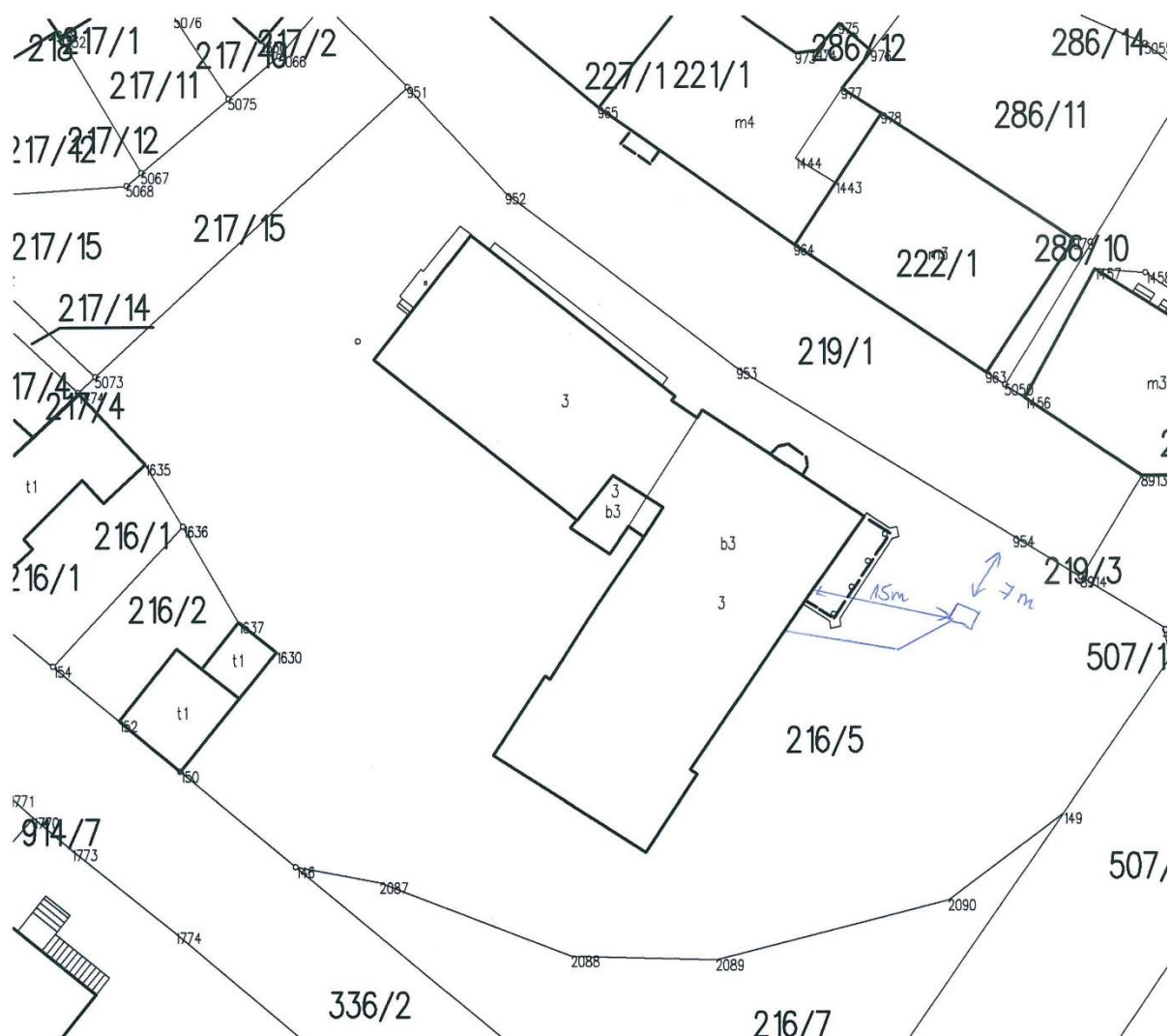
Przykładowa mapa:



Zbiorniki bezodpływowe na nieczystości ciekłe do 10m³

- ❖ Druk zgłoszenia budowy lub wykonywania innych robót budowlanych (PB-2)
- ❖ Oświadczenie o posiadanym prawie do dysponowania nieruchomością na cele budowlane (PB-5)
- ❖ Informacja o robotach budowlanych
- ❖ Załącznik graficzny (mapa) z oznaczeniem lokalizacji inwestycji oraz wszelkimi odległościami zgodnymi z przepisami odrębnymi
- ❖ Zaświadczenie o braku możliwości podłączenia nieruchomości do kanalizacji sanitarnej
- ❖ Uzgodnienie lokalizacji z dysponentami istniejących urządzeń podziemnych, w przypadku kolizji

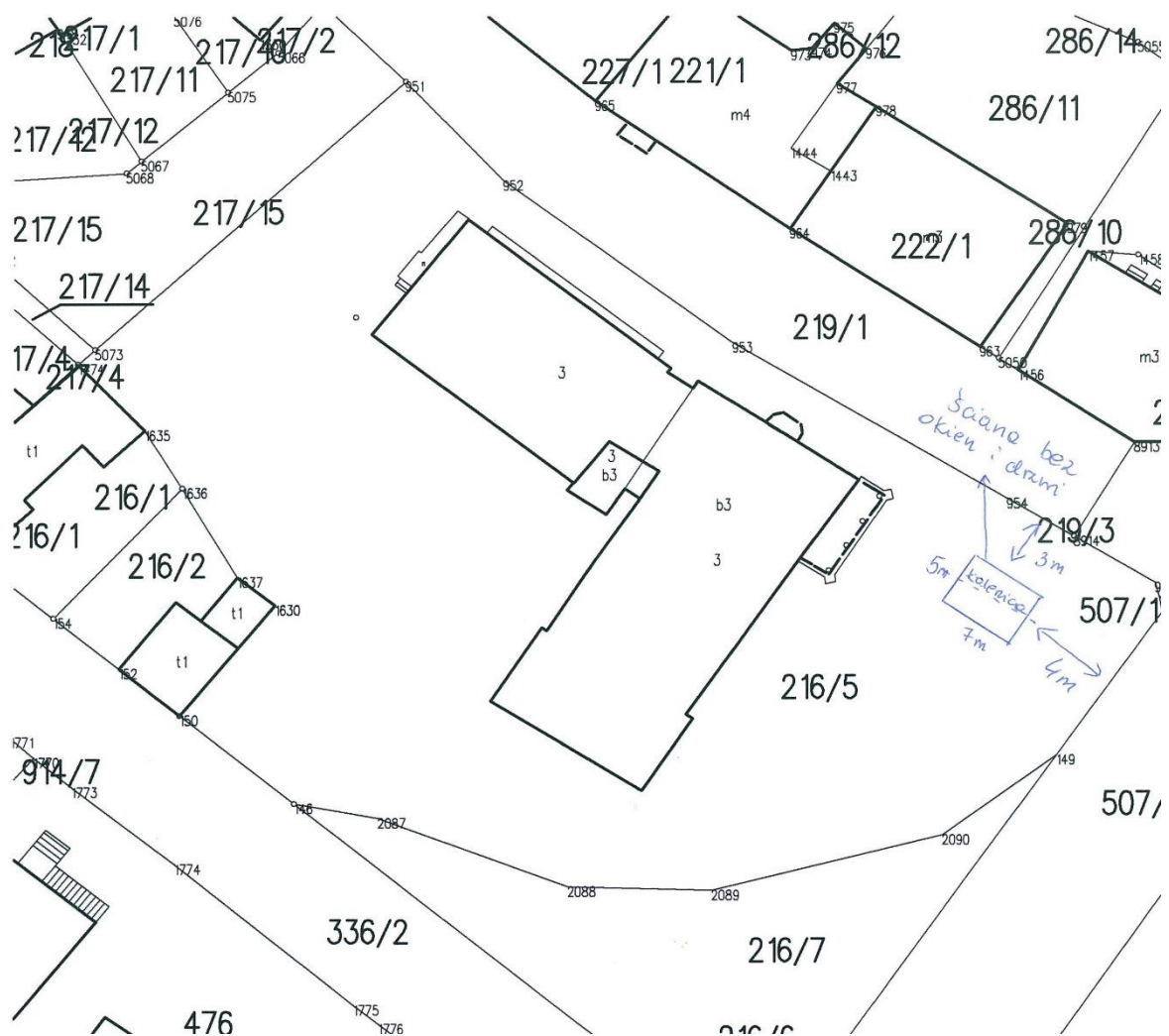
Przykładowa mapa:



Budynek rekreacji indywidualnej, do 35m² oraz do 70m²

- ❖ Druk zgłoszenia budowy lub wykonywania innych robót budowlanych (PB-2)
- ❖ Oświadczenie o posiadaniu prawa do dysponowania nieruchomością na cele budowlane (PB-5)
- ❖ Informacja o robotach budowlanych
- ❖ Załącznik graficzny (mapa) z oznaczeniem lokalizacji inwestycji oraz wszelkimi odległościami zgodnymi z przepisami odrębnymi wymiarami projektowanego budynku
- ❖ Decyzja o warunkach zabudowy na planowaną inwestycję w przypadku braku Miejscowego Planu Zagospodarowania Przestrzennego
- ❖ Decyzja o wyłączeniu gruntów z produkcji rolnej, w przypadku, gdy jest wymagana

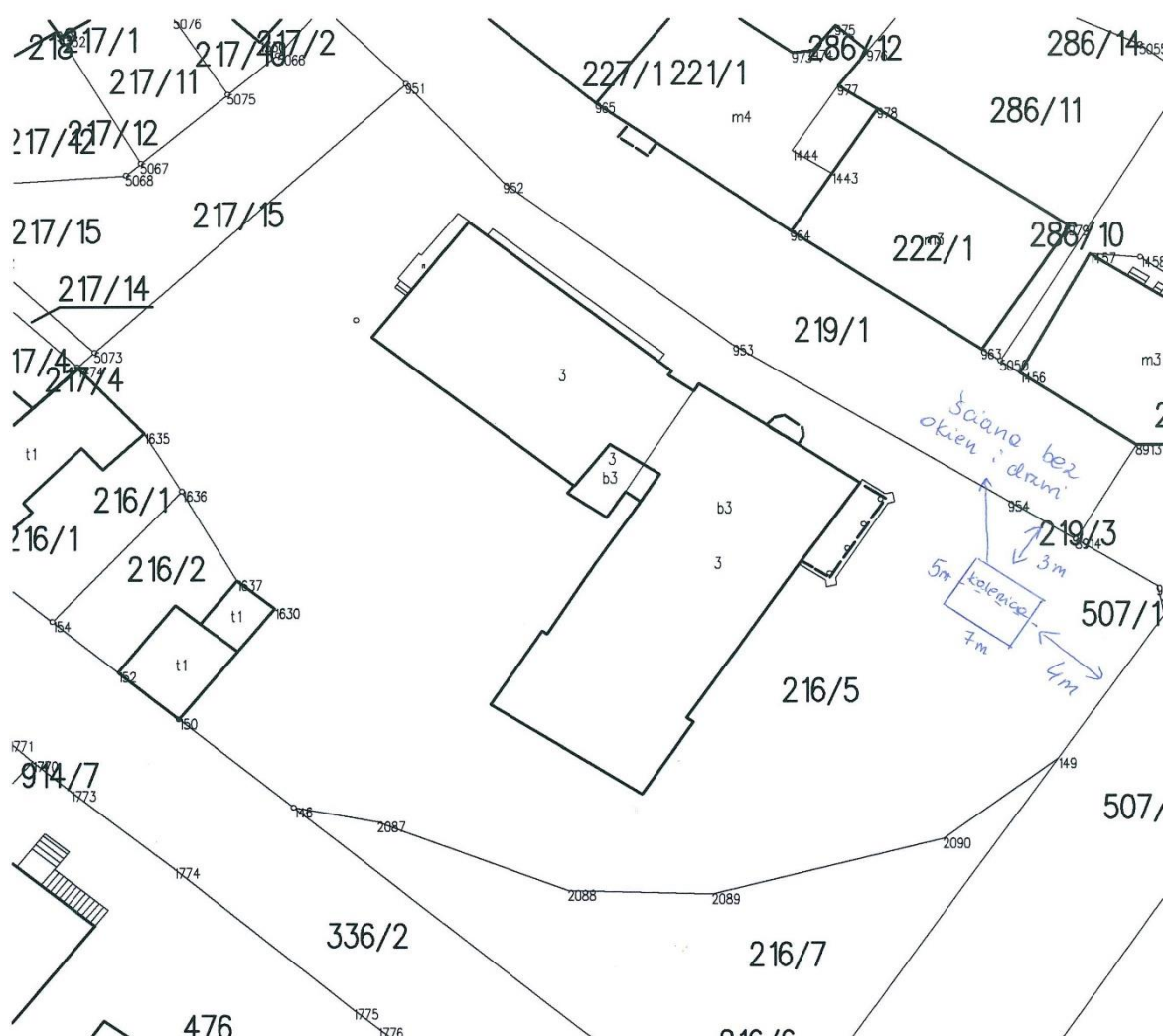
Przykładowa mapa:



Budynek gospodarczy, garaż, wiata

- ❖ Druk zgłoszenia budowy lub wykonywania innych robót budowlanych (PB-2)
- ❖ Oświadczenie o posiadanym prawie do dysponowania nieruchomością na cele budowlane (PB-5)
- ❖ Informacja o robotach budowlanych
- ❖ Załącznik graficzny (mapa) z oznaczeniem lokalizacji inwestycji oraz wszelkimi odległościami zgodnymi z przepisami odrębnymi wraz z wymiarami projektowanego budynku
- ❖ Decyzja o warunkach zabudowy na planowaną inwestycję w przypadku braku Miejscowego Planu Zagospodarowania Przestrzennego
- ❖ Decyzja o wyłączeniu gruntów z produkcji rolnej, w przypadku, gdy jest wymagana

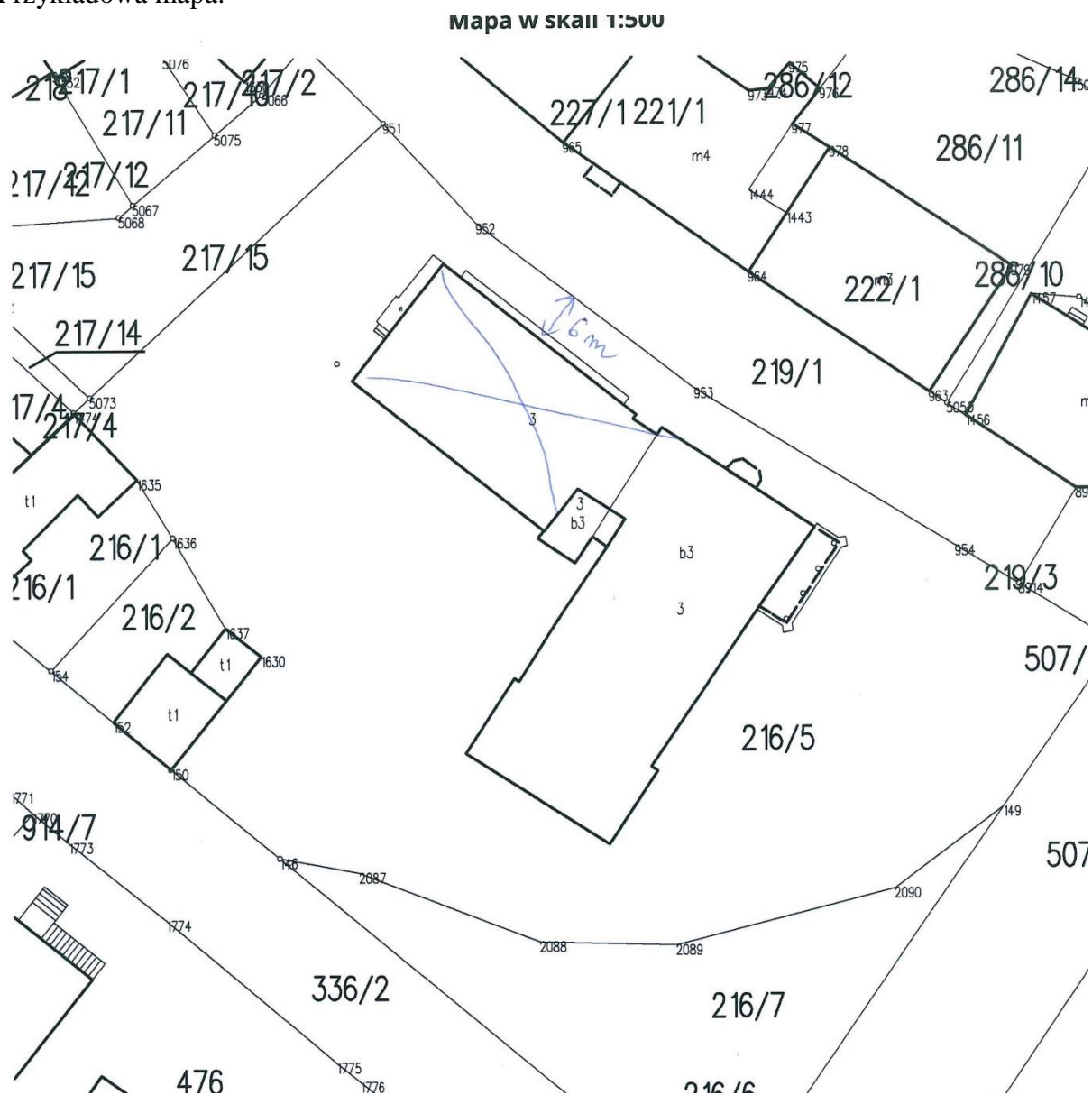
Przykładowa mapa:



Rozbiórka budynku na zgłoszenie (budynek o wysokości do 8m, odległość od granic z działkami sąsiednimi większa niż połowa wysokości, nieobjęte ochroną konserwatorską)

- ❖ Druk zgłoszenia rozbiórki (PB-4) (ze wskazaniem wysokości budynku)
- ❖ Zgoda właścicieli obiektu na rozbiórkę
- ❖ Załącznik graficzny (mapa) z oznaczeniem lokalizacji planowanej rozbiórki oraz wszelkimi odległościami zgodnymi z przepisami odrębnymi

Przykładowa mapa:



Ganek, taras, oranżeria

- ❖ Druk zgłoszenia budowy lub wykonywania innych robót budowlanych (PB-2)
- ❖ Oświadczenie o posiadanym prawie do dysponowania nieruchomością na cele budowlane (PB-5)
- ❖ Załącznik graficzny (mapa) z oznaczeniem lokalizacji inwestycji oraz wszelkimi odległościami zgodnymi z przepisami odrębnymi oraz wymiarami projektowanej inwestycji
- ❖ Decyzja o warunkach zabudowy na planowaną inwestycję w przypadku braku Miejscowego Planu Zagospodarowania Przestrzennego
- ❖ Decyzja o wyłączeniu gruntów z produkcji rolnej, w przypadku, gdy jest wymagana

Obiekt małej architektury w miejscu publicznym

- ❖ Druk zgłoszenia budowy lub wykonywania innych robót budowlanych (PB-2)
- ❖ Oświadczenie o posiadanym prawie do dysponowania nieruchomością na cele budowlane (PB-5)
- ❖ Projekt zagospodarowania działki lub terenu, wykonany przez projektanta posiadającego wymagane uprawnienia budowlane
- ❖ Decyzja o wyłączeniu gruntów z produkcji rolnej, w przypadku, gdy jest wymagana

Przytącza

- ❖ Druk zgłoszenia budowy lub wykonywania innych robót budowlanych (PB-2)
- ❖ Oświadczenie o posiadanym prawie do dysponowania nieruchomością na cele budowlane (PB-5)
- ❖ Projekt zagospodarowania działki lub terenu wraz z opisem technicznym instalacji, wykonany przez projektanta posiadającego odpowiednie uprawnienia budowlane
- ❖ Uzgodnienie lokalizacji z dysponentami istniejących urządzeń podziemnych, w przypadku kolizji