

Kętrzyn, dn 22.09.2021 r.

**KĘTRZYŃSKIE BIURO GEODEZJI
I KLASYFIKACJI GRUNTÓW S.C
DAMIAN BIŁDA & AGNIESZKA BIŁDA**

ul. Dąbrowskiego 22
11-400 Kętrzyn
Tel. 888-904-569

Zawiadomienie

**O wznowieniu znaków i* lub* wyznaczeniu punktów granicznych
i* lub* ustaleniu przebiegu granic**

1/ **MARIA JOCZ**

Na podstawie art. 39 ustawy z dnia 17 maja 1989r. Prawo geodezyjne i kartograficzne (Dz. U. z 2020 r. Nr 0, poz. 782) oraz art. 32 i 33 rozporządzenia z dnia 27 lipca 2021r. w sprawie Ewidencji Gruntów i Budynków (Dz. U. Z 2021r. Nr 0, poz. 1390) Informuję o czynnościach jw. w związku z **wznowieniem znaków i* lub* wyznaczeniem punktów granicznych i* lub* ustaleniem przebiegu granic nieruchomości:**

- Działka nr **40-7, 40-5/9** położonej w gm. **Korsze – obszar wiejski obr. Starynia**
- Działka nr **27-3/1, 27-27/7, 27-6/1, 27-4/2**, położonej w gm. **Korsze – obszar wiejski obr. Płutniki**
- Działka nr **14-55, 14-51/2, 14-50/1, 14-49, 14-5/1, 14-4, 14-3, 14-2, 14-1, 14-160, 14-161, 14-12/10, 14-111/1, 14-117, 14-118** położonej w gm. **Korsze – obszar wiejski obr. Gudziki**
- Działka nr **8-1/9** położonej w gm. **Korsze – obszar wiejski obr. Dubliny**

Proszę o stawienie się na gruncie w dniu 19.10.2021 o godzinie 8:00 przy skrzyżowaniu drogi wojewódzkiej Kętrzyn-Bartoszyce z drogą do miejscowości Gudziki.

1. Nieusprawiedliwione niestawiennictwo stron nie wstrzymuje czynności geodety.
2. W razie usprawiedliwionego stawiennictwa strony, wstrzymuje się czynności do czasu ustania przeszkody lub wyznaczenia pełnomocnika - nie dłużej jednak niż na okres jednego miesiąca.
3. Z czynności ustalenia przebiegu granic sporządza się protokół graniczny.
4. Zainteresowani zobowiązani są okazać się dowodem tożsamości.
5. W przypadku reprezentowania właściciela, współwłaściciela lub instytucji władającą nieruchomością zainteresowani zobowiązani są przedstawić oryginał pełnomocnictwa lub upoważnienia.

Otrzymałem, dnia

1/.....

2/.....



KLAUZULA INFORMACYJNA

Działając na podstawie art. 14 ust. 1 i 2 rozporządzenia Parlamentu Europejskiego i Rady w sprawie ochrony osób fizycznych w związku z przetwarzaniem danych osobowych i w sprawie swobodnego przepływu takich danych oraz uchylenia dyrektywy 95/46 WE Dz.U.U.E.L2016.119.1 (dalej:RODO) informuję że:

- 1) administratorem danych przetwarzanych w związku z niniejszymi czynnościami na gruncie jest Kętrzyńskie Biuro Geodezji i Klasyfikacji Gruntów S.C. Damian Biłda & Agnieszka Biłda tel. 888-904-569 adres email kbgetrzyn@wp.pl.
- 2) dane osobowe będą przetwarzane w celu przeprowadzenia podziału nieruchomości/wznowienia znaków granicznych/ustalenia lub wyznaczenia punktów granicznych/innej mapy do celów prawnych na podstawie art. 6 ust. 1 lit. c RODO w związku z ustawą z dnia 21.08.1997 r. o gospodarce nieruchomościami (Dz. U. Z 2018 r. poz. 121 z późn. zm.), rozporządzeniem Rady Ministrów z dnia 7.12.2004 r. w sprawie sposobu i trybu dokonywania podziałów nieruchomości (Dz. U.z 2004 r. Nr 268, poz. 2663 z późn. zm.), ustawy Prawo Geodezyjne i Kartograficzne (Dz. U. z 2017 r. Nr 0, poz. 2101), rozporządzenia Ministra Spraw Wewnętrznych i Administracji z dnia 9.11.2011 r. w sprawie standardów technicznych wykonywania geodezyjnych pomiarów sytuacyjnych i wysokościowych oraz opracowywania i przekazywania wyników tych pomiarów do państwowego zasobu geodezyjnego i kartograficznego (Dz. U. Z 2011 r.nr 263, poz. 1572 z późn. zm.) a także ustawą z dnia 29.09.1994 r. o rachunkowości (Dz. U. Z 1994 r.nr 121, poz. 591 z późn. zm.) z której wynika okres przechowywania danych w celu niezbędnym do rozliczeń.
- 3) będą przetwarzane dane kontaktowe/adresowe oraz dane dotyczące nieruchomości.
- 4) odbiurcą danych będą podmioty i organy określone w ustawie o gospodarce nieruchomościami i w ustawie Prawo Geodezyjne i Kartograficzne.
- 5) dane osobowe nie będą przekazywane do państwa trzeciego ani do organizacji międzynarodowej.
- 6) dane będą przechowywane przez okres wynikający z ustawy Prawo Geodezyjne i Kartograficzne, tj. 3 lata od dnia zawiadomienia o zakończeniu prac.
- 7) osobie, której dane dotyczą przysługuje prawo:
 - dostępu do danych (art. 15 RODO)
 - żądania sprostowania (art. 16 RODO)
 - prawo do ograniczenia przetwarzania w przypadkach wymienionych w art. 18 RODO.
- 8) w związku z tym, że przetwarzanie danych osobowych odbywa się na podstawie przepisów prawa (art. 6 ust. 1 lit. c RODO) osobie, której dane dotyczą nie przysługuje prawo do przenoszenia danych (art. 20 RODO) ani prawo do wniesienia sprzeciwu na podstawie art. 21 RODO. Informuję, że prawo do sprzeciwu przysługuje wówczas, gdy dane osobowe są przetwarzane na podstawie art. 6 ust. 1 lit. e lub f RODO. Taka sytuacja nie ma tu miejsca.
- 9) osobie, której dane dotyczą przysługuje prawo wniesienia skargi do organu nadzorczego zgodnie z art. 77 RODO. W Polsce organem nadzorczym jest Prezes Urzędu Ochrony Danych Osobowych (adres: 00-193 Warszawa, ul. Stawki 2).
- 10) dane osobowe zostały pozyskane od właściwego miejscowo Starosty, który jest źródłem pochodzenia danych w rozumieniu art. 14 ust. 2 lit. f RODO.
- 11) w trakcie przetwarzania danych osobowych nie będzie dochodziło do "wyłącznie zautomatyzowanego" podejmowania decyzji ani do profilowania, o którym mowa w art. 22 ust. 1.

Kętrzyn, dn 22.09.2021 r.

**KĘTRZYŃSKIE BIURO GEODEZJI
I KLASYFIKACJI GRUNTÓW S.C
DAMIAN BIŁDA & AGNIESZKA BIŁDA**

ul. Dąbrowskiego 22
11-400 Kętrzyn
Tel. 888-904-569

Zawiadomienie

**O wznowieniu znaków i* lub* wyznaczeniu punktów granicznych
i* lub* ustaleniu przebiegu granic**

1/ TYMOTEUSZ JOCZ

Na podstawie art. 39 ustawy z dnia 17 maja 1989r. Prawo geodezyjne i kartograficzne (Dz. U. z 2020 r. Nr 0, poz. 782) oraz art. 32 i 33 rozporządzenia z dnia 27 lipca 2021r. w sprawie Ewidencji Gruntów i Budynków (Dz. U. Z 2021r. Nr 0, poz. 1390) Informuję o czynnościach jw. w związku z **wznowieniem znaków i* lub* wyznaczeniem punktów granicznych i* lub* ustaleniem przebiegu granic nieruchomości:**

- Działka nr 40-7, 40-5/9 położonej w gm. Korsze – obszar wiejski obr. Starynia
- Działka nr 27-3/1, 27-27/7, 27-6/1, 27-4/2, położonej w gm. Korsze – obszar wiejski obr. Płutniki
- Działka nr 14-55, 14-51/2, 14-50/1, 14-49, 14-5/1, 14-4, 14-3, 14-2, 14-1, 14-160, 14-161, 14-12/10, 14-111/1, 14-117, 14-118 położonej w gm. Korsze – obszar wiejski obr. Gudziki
- Działka nr 8-1/9 położonej w gm. Korsze – obszar wiejski obr. Dubliny

Proszę o stawienie się na gruncie w dniu 19.10.2021 o godzinie 8:00 przy skrzyżowaniu drogi wojewódzkiej Kętrzyn-Bartoszyce z drogą do miejscowości Gudziki.

1. Nieusprawiedliwione niestawiennictwo stron nie wstrzymuje czynności geodety.
2. W razie usprawiedliwionego stawiennictwa strony, wstrzymuje się czynności do czasu ustania przeszkody lub wyznaczenia pełnomocnika - nie dłużej jednak niż na okres jednego miesiąca.
3. Z czynności ustalenia przebiegu granic sporządza się protokół graniczny.
4. Zainteresowani zobowiązani są okazać się dowodem tożsamości.
5. W przypadku reprezentowania właściciela, współwłaściciela lub instytucji władającą nieruchomością zainteresowani zobowiązani są przedstawić oryginał pełnomocnictwa lub upoważnienia.

Otrzymałem, dnia

1/.....

2/.....

KLAUZULA INFORMACYJNA

Działając na podstawie art. 14 ust. 1 i 2 rozporządzenia Parlamentu Europejskiego i Rady w sprawie ochrony osób fizycznych w związku z przetwarzaniem danych osobowych i w sprawie swobodnego przepływu takich danych oraz uchylenia dyrektywy 95/46 WE Dz.U.UE.L2016.119.1 (dalej:RODO) informuję że:

- 1) administratorem danych przetwarzanych w związku z niniejszymi czynnościami na gruncie jest Kętrzyńskie Biuro Geodezji i Klasyfikacji Gruntów S.C. Damian Biłda & Agnieszka Biłda tel. 888-904-569 adres email kbgektrzyn@wp.pl.
- 2) dane osobowe będą przetwarzane w celu przeprowadzenia podziału nieruchomości/wznowienia znaków granicznych/ustalenia lub wyznaczenia punktów granicznych/innej mapy do celów prawnych na podstawie art. 6 ust. 1 lit. c RODO w związku z ustawą z dnia 21.08.1997 r. o gospodarce nieruchomościami (Dz. U. Z 2018 r. poz. 121 z późn. zm.), rozporządzeniem Rady Ministrów z dnia 7.12.2004 r. w sprawie sposobu i trybu dokonywania podziałów nieruchomości (Dz. U.z 2004 r. Nr 268, poz. 2663 z późn. zm.), ustawy Prawo Geodezyjne i Kartograficzne (Dz. U. z 2017 r. Nr 0, poz. 2101), rozporządzenia Ministra Spraw Wewnętrznych i Administracji z dnia 9.11.2011 r. w sprawie standardów technicznych wykonywania geodezyjnych pomiarów sytuacyjnych i wysokościowych oraz opracowywania i przekazywania wyników tych pomiarów do państwowego zasobu geodezyjnego i kartograficznego (Dz. U. Z 2011 r.nr 263, poz. 1572 z późn. zm.) a także ustawą z dnia 29.09.1994 r. o rachunkowości (Dz. U. Z 1994 r.nr 121, poz. 591 z późn. zm.) z której wynika okres przechowywania danych w celu niezbędnym do rozliczeń.
- 3) będą przetwarzane dane kontaktowe/adresowe oraz dane dotyczące nieruchomości.
- 4) odbiurcą danych będą podmioty i organy określone w ustawie o gospodarce nieruchomościami i w ustawie Prawo Geodezyjne i Kartograficzne.
- 5) dane osobowe nie będą przekazywane do państwa trzeciego ani do organizacji międzynarodowej.
- 6) dane będą przechowywane przez okres wynikający z ustawy Prawo Geodezyjne i Kartograficzne, tj. 3 lata od dnia zawiadomienia o zakończeniu prac.
- 7) osobie, której dane dotyczą przysługuje prawo:
 - dostępu do danych (art. 15 RODO)
 - żądania sprostowania (art. 16 RODO)
 - prawo do ograniczenia przetwarzania w przypadkach wymienionych w art. 18 RODO.
- 8) w związku z tym, że przetwarzanie danych osobowych odbywa się na podstawie przepisów prawa (art. 6 ust. 1 lit. c RODO) osobie, której dane dotyczą nie przysługuje prawo do przenoszenia danych (art. 20 RODO) ani prawo do wniesienia sprzeciwu na podstawie art. 21 RODO. Informuję, że prawo do sprzeciwu przysługuje wówczas, gdy dane osobowe są przetwarzane na podstawie art. 6 ust. 1 lit. e lub f RODO. Taka sytuacja nie ma tu miejsca.
- 9) osobie, której dane dotyczą przysługuje prawo wniesienia skargi do organu nadzorczego zgodnie z art. 77 RODO. W Polsce organem nadzorczym jest Prezes Urzędu Ochrony Danych Osobowych (adres: 00-193 Warszawa, ul. Stawki 2).
- 10) dane osobowe zostały pozyskane od właściwego miejscowo Starosty, który jest źródłem pochodzenia danych w rozumieniu art. 14 ust. 2 lit. f RODO.
- 11) w trakcie przetwarzania danych osobowych nie będzie dochodziło do "wyłącznie zautomatyzowanego" podejmowania decyzji ani do profilowania, o którym mowa w art. 22 ust. 1.

Kętrzyn, dn 22.09.2021 r.

KĘTRZYŃSKIE BIURO GEODEZJI
I KLASYFIKACJI GRUNTÓW S.C
DAMIAN BIŁDA & AGNIESZKA BIŁDA
ul. Dąbrowskiego 22
11-400 Kętrzyn
Tel. 888-904-569

Zawiadomienie

O wznowieniu znaków i* lub* wyznaczeniu punktów granicznych i* lub* ustaleniu przebiegu granic

1/ JAROSŁAW ROZMYŚLAK

Na podstawie art. 39 ustawy z dnia 17 maja 1989r. Prawo geodezyjne i kartograficzne (Dz. U. z 2020 r. Nr 0, poz. 782) oraz art. 32 i 33 rozporządzenia z dnia 27 lipca 2021r. w sprawie Ewidencji Gruntów i Budynków (Dz. U. Z 2021r. Nr 0, poz. 1390) Informuję o czynnościach jw. w związku z **wznowieniem znaków i* lub* wyznaczeniem punktów granicznych i* lub* ustaleniem przebiegu granic nieruchomości:**

- Działka nr 40-7, 40-5/9 położonej w gm. Korsze – obszar wiejski obr. Starynia
- Działka nr 27-3/1, 27-27/7, 27-6/1, 27-4/2, położonej w gm. Korsze – obszar wiejski obr. Płutniki
- Działka nr 14-55, 14-51/2, 14-50/1, 14-49, 14-5/1, 14-4, 14-3, 14-2, 14-1, 14-160, 14-161, 14-12/10, 14-111/1, 14-117, 14-118 położonej w gm. Korsze – obszar wiejski obr. Gudziki
- Działka nr 8-1/9 położonej w gm. Korsze – obszar wiejski obr. Dubliny

Proszę o stawienie się na gruncie w dniu 19.10.2021 o godzinie 8:00 przy skrzyżowaniu drogi wojewódzkiej Kętrzyn-Bartoszyce z drogą do miejscowości Gudziki.

1. Nieusprawiedliwione niestawiennictwo stron nie wstrzymuje czynności geodety.
2. W razie usprawiedliwionego stawiennictwa strony, wstrzymuje się czynności do czasu ustania przeszkody lub wyznaczenia pełnomocnika - nie dłużej jednak niż na okres jednego miesiąca.
3. Z czynności ustalenia przebiegu granic sporządza się protokół graniczny.
4. Zainteresowani zobowiązani są okazać się dowodem tożsamości.
5. W przypadku reprezentowania właściciela, współwłaściciela lub instytucji władającą nieruchomością zainteresowani zobowiązani są przedstawić oryginał pełnomocnictwa lub upoważnienia.

Otrzymałem, dnia

1/.....

2/.....



KLAUZULA INFORMACYJNA

Działając na podstawie art. 14 ust. 1 i 2 rozporządzenia Parlamentu Europejskiego i Rady w sprawie ochrony osób fizycznych w związku z przetwarzaniem danych osobowych i w sprawie swobodnego przepływu takich danych oraz uchylenia dyrektywy 95/46 WE Dz.U.UE.L2016.119.1 (dalej:RODO) informuję że:

- 1) administratorem danych przetwarzanych w związku z niniejszymi czynnościami na gruncie jest Kętrzyńskie Biuro Geodezji i Klasyfikacji Gruntów S.C. Damian Biłda & Agnieszka Biłda tel. 888-904-569 adres email kbgketrzyn@wp.pl.
- 2) dane osobowe będą przetwarzane w celu przeprowadzenia podziału nieruchomości/wznowienia znaków granicznych/ustalenia lub wyznaczenia punktów granicznych/innej mapy do celów prawnych na podstawie art. 6 ust. 1 lit. c RODO w związku z ustawą z dnia 21.08.1997 r. o gospodarce nieruchomościami (Dz. U. Z 2018 r. poz. 121 z późn. zm.), rozporządzeniem Rady Ministrów z dnia 7.12.2004 r. w sprawie sposobu i trybu dokonywania podziałów nieruchomości (Dz. U.z 2004 r. Nr 268, poz. 2663 z późn. zm.), ustawy Prawo Geodezyjne i Kartograficzne (Dz. U. z 2017 r. Nr 0, poz. 2101), rozporządzenia Ministra Spraw Wewnętrznych i Administracji z dnia 9.11.2011 r. w sprawie standardów technicznych wykonywania geodezyjnych pomiarów sytuacyjnych i wysokościowych oraz opracowywania i przekazywania wyników tych pomiarów do państwowego zasobu geodezyjnego i kartograficznego (Dz. U. Z 2011 r.nr 263, poz. 1572 z późn. zm.) a także ustawą z dnia 29.09.1994 r. o rachunkowości (Dz. U. Z 1994 r.nr 121, poz. 591 z późn. zm.) z której wynika okres przechowywania danych w celu niezbędnym do rozliczeń.
- 3) będą przetwarzane dane kontaktowe/adresowe oraz dane dotyczące nieruchomości.
- 4) odbiorcą danych będą podmioty i organy określone w ustawie o gospodarce nieruchomościami i w ustawie Prawo Geodezyjne i Kartograficzne.
- 5) dane osobowe nie będą przekazywane do państwa trzeciego ani do organizacji międzynarodowej.
- 6) dane będą przechowywane przez okres wynikający z ustawy Prawo Geodezyjne i Kartograficzne, tj. 3 lata od dnia zawiadomienia o zakończeniu prac.
- 7) osobie, której dane dotyczą przysługuje prawo:
 - dostępu do danych (art. 15 RODO)
 - żądania sprostowania (art. 16 RODO)
 - prawo do ograniczenia przetwarzania w przypadkach wymienionych w art. 18 RODO.
- 8) w związku z tym, że przetwarzanie danych osobowych odbywa się na podstawie przepisów prawa (art. 6 ust. 1 lit. c RODO) osobie, której dane dotyczą nie przysługuje prawo do przenoszenia danych (art. 20 RODO) ani prawo do wniesienia sprzeciwu na podstawie art. 21 RODO. Informuję, że prawo do sprzeciwu przysługuje wówczas, gdy dane osobowe są przetwarzane na podstawie art. 6 ust. 1 lit. e lub f RODO. Taka sytuacja nie ma tu miejsca.
- 9) osobie, której dane dotyczą przysługuje prawo wniesienia skargi do organu nadzorczego zgodnie z art. 77 RODO. W Polsce organem nadzorczym jest Prezes Urzędu Ochrony Danych Osobowych (adres: 00-193 Warszawa, ul. Stawki 2).
- 10) dane osobowe zostały pozyskane od właściwego miejscowo Starosty, który jest źródłem pochodzenia danych w rozumieniu art. 14 ust. 2 lit. f RODO.
- 11) w trakcie przetwarzania danych osobowych nie będzie dochodziło do "wyłącznie zautomatyzowanego" podejmowania decyzji ani do profilowania, o którym mowa w art. 22 ust. 1.

KĘTRZYŃSKIE BIURO GEODEZJI
I KLASYFIKACJI GRUNTÓW S.C.
DAMIAN BIŁDA & AGNIESZKA BIŁDA
ul. Dąbrowskiego 22
11-400 Kętrzyn
tel. 888-904-569

Kętrzyn, dn 22.09.2021 r

Zawiadomienie o przyjęciu granic

1/ JAROSŁAW ROZMYŚLAK

Na podstawie § 7 ust. 1 rozporządzenia Rady Ministrów z dnia 7 grudnia 2004 roku w sprawie sposobu i trybu dokonywania podziałów nieruchomości (Dz. U. z 2004 r. Nr 268, poz. 2663) informuję o czynnościach j.w.

w związku z przyjęciem granic nieruchomości :


- Działka nr 40-7, 40-5/9 położonej w gm. Korsze – obszar wiejski obr. Starynia
- Działka nr 27-3/1, 27-27/7, 27-6/1, 27-4/2, położonej w gm. Korsze – obszar wiejski obr. Płutniki
- Działka nr 14-55, 14-51/2, 14-50/1, 14-49, 14-5/1, 14-4, 14-3, 14-2, 14-1, 14-160, 14-161, 14-12/10, 14-111/1, 14-117, 14-118 położonej w gm. Korsze – obszar wiejski obr. Gudziki
- Działka nr 8-1/9 położonej w gm. Korsze – obszar wiejski obr. Dubliny

Proszę o stawienie się na gruncie w dniu 19.10.2021 o godzinie 8:00 przy skrzyżowaniu drogi wojewódzkiej Kętrzyn-Bartoszyce z drogą do miejscowości Gudziki.

1. Nieusprawiedliwione niestawiennictwo stron nie wstrzymuje czynności geodety.
2. Z czynności przyjęcia przebiegu granic sporządza się protokół graniczny.
3. Zainteresowani zobowiązani są okazać się dowodem tożsamości.
4. W przypadku reprezentowania właściciela, współwłaściciela, użytkownika wieczystego, współużytkownika wieczystego lub instytucji władającej nieruchomością zainteresowani zobowiązani są przedstawić oryginał pełnomocnictwa lub upoważnienia.

Otrzymałem, dnia

1/.....
2/.....
3/.....
4/.....
5/.....
6/.....
7/.....



KLAUZULA INFORMACYJNA

Działając na podstawie art. 14 ust. 1 i 2 rozporządzenia Parlamentu Europejskiego i Rady w sprawie ochrony osób fizycznych w związku z przetwarzaniem danych osobowych i w sprawie swobodnego przepływu takich danych oraz uchylenia dyrektywy 95/46 WE Dz.U.UE.L2016.119.1 (dalej:RODO) informuję że:

- 1) administratorem danych przetwarzanych w związku z niniejszymi czynnościami na gruncie jest Kętrzyńskie Biuro Geodezji i Klasyfikacji Gruntów S.C. Damian Biłda & Agnieszka Biłda tel. 888-904-569 adres email kbgektrzyn@wp.pl.
- 2) dane osobowe będą przetwarzane w celu przeprowadzenia podziału nieruchomości/wznowienia znaków granicznych/ustalenia lub wyznaczenia punktów granicznych/innej mapy do celów prawnych na podstawie art. 6 ust. 1 lit. c RODO w związku z ustawą z dnia 21.08.1997 r. o gospodarce nieruchomościami (Dz. U. Z 2018 r. poz. 121 z późn. zm.), rozporządzeniem Rady Ministrów z dnia 7.12.2004 r. w sprawie sposobu i trybu dokonywania podziałów nieruchomości (Dz. U.z 2004 r. Nr 268, poz. 2663 z późn. zm.), ustawy Prawo Geodezyjne i Kartograficzne (Dz. U. z 2017 r. Nr 0, poz. 2101), rozporządzenia Ministra Spraw Wewnętrznych i Administracji z dnia 9.11.2011 r. w sprawie standardów technicznych wykonywania geodezyjnych pomiarów sytuacyjnych i wysokościowych oraz opracowywania i przekazywania wyników tych pomiarów do państwowego zasobu geodezyjnego i kartograficznego (Dz. U. Z 2011 r.nr 263, poz. 1572 z późn. zm.) a także ustawą z dnia 29.09.1994 r. o rachunkowości (Dz. U. Z 1994 r.nr 121, poz. 591 z późn. zm.) z której wynika okres przechowywania danych w celu niezbędnym do rozliczeń.
- 3) będą przetwarzane dane kontaktowe/adresowe oraz dane dotyczące nieruchomości.
- 4) odbiorcą danych będą podmioty i organy określone w ustawie o gospodarce nieruchomościami i w ustawie Prawo Geodezyjne i Kartograficzne.
- 5) dane osobowe nie będą przekazywane do państwa trzeciego ani do organizacji międzynarodowej.
- 6) dane będą przechowywane przez okres wynikający z ustawy Prawo Geodezyjne i Kartograficzne, tj. 3 lata od dnia zawiadomienia o zakończeniu prac.
- 7) osobie, której dane dotyczą przysługuje prawo:
 - dostępu do danych (art. 15 RODO)
 - żądania sprostowania (art. 16 RODO)
 - prawo do ograniczenia przetwarzania w przypadkach wymienionych w art. 18 RODO.
- 8) w związku z tym, że przetwarzanie danych osobowych odbywa się na podstawie przepisów prawa (art. 6 ust. 1 lit. c RODO) osobie, której dane dotyczą nie przysługuje prawo do przenoszenia danych (art. 20 RODO) ani prawo do wniesienia sprzeciwu na podstawie art. 21 RODO. Informuję, że prawo do sprzeciwu przysługuje wówczas, gdy dane osobowe są przetwarzane na podstawie art. 6 ust. 1 lit. e lub f RODO. Taka sytuacja nie ma tu miejsca.
- 9) osobie, której dane dotyczą przysługuje prawo wniesienia skargi do organu nadzorczego zgodnie z art. 77 RODO. W Polsce organem nadzorczym jest Prezes Urzędu Ochrony Danych Osobowych (adres: 00-193 Warszawa, ul. Stawki 2).
- 10) dane osobowe zostały pozyskane od właściwego miejscowo Starosty, który jest źródłem pochodzenia danych w rozumieniu art. 14 ust. 2 lit. f RODO.
- 11) w trakcie przetwarzania danych osobowych nie będzie dochodziło do "wyłącznie zautomatyzowanego" podejmowania decyzji ani do profilowania, o którym mowa w art. 22 ust. 1.

KĘTRZYŃSKIE BIURO GEODEZJI
I KLASYFIKACJI GRUNTÓW S.C.
DAMIAN BIŁDA & AGNIESZKA BIŁDA
ul. Dąbrowskiego 22
11-400 Kętrzyn
tel. 888-904-569

Kętrzyn, dn 22.09.2021 r

Zawiadomienie o przyjęciu granic

1/ TYMOTEUSZ JOCZ

Na podstawie § 7 ust. 1 rozporządzenia Rady Ministrów z dnia 7 grudnia 2004 roku w sprawie sposobu i trybu dokonywania podziałów nieruchomości (Dz. U. z 2004 r. Nr 268, poz. 2663) informuję o czynnościach j.w.

w związku z przyjęciem granic nieruchomości :


- Działka nr **40-7, 40-5/9** położonej w **gm. Korsze – obszar wiejski obr. Starynia**
- Działka nr **27-3/1, 27-27/7, 27-6/1, 27-4/2**, położonej w **gm. Korsze – obszar wiejski obr. Płutniki**
- Działka nr **14-55, 14-51/2, 14-50/1, 14-49, 14-5/1, 14-4, 14-3, 14-2, 14-1, 14-160, 14-161, 14-12/10, 14-111/1, 14-117, 14-118** położonej w **gm. Korsze – obszar wiejski obr. Gudziki**
- Działka nr **8-1/9** położonej w **gm. Korsze – obszar wiejski obr. Dubliny**

Proszę o stawienie się na gruncie w dniu 19.10.2021 o godzinie 8:00 przy skrzyżowaniu drogi wojewódzkiej Kętrzyn-Bartoszyce z drogą do miejscowości Gudziki.

1. Nieusprawiedliwione niestawiennictwo stron nie wstrzymuje czynności geodety.
2. Z czynności przyjęcia przebiegu granic sporządza się protokół graniczny.
3. Zainteresowani zobowiązani są okazać się dowodem tożsamości.
4. W przypadku reprezentowania właściciela, współwłaściciela, użytkownika wieczystego, współużytkownika wieczystego lub instytucji władającą nieruchomością zainteresowani zobowiązani są przedstawić oryginał pełnomocnictwa lub upoważnienia.

Otrzymałem, dnia

1/.....
2/.....
3/.....
4/.....
5/.....
6/.....
7/.....



KLAUZULA INFORMACYJNA

Działając na podstawie art. 14 ust. 1 i 2 rozporządzenia Parlamentu Europejskiego i Rady w sprawie ochrony osób fizycznych w związku z przetwarzaniem danych osobowych i w sprawie swobodnego przepływu takich danych oraz uchylenia dyrektywy 95/46 WE Dz.U.U.E.L2016.119.1 (dalej:RODO) informuję że:

- 1) administratorem danych przetwarzanych w związku z niniejszymi czynnościami na gruncie jest Kętrzyńskie Biuro Geodezji i Klasyfikacji Gruntów S.C. Damian Biłda & Agnieszka Biłda tel. 888-904-569 adres email kbgetrzyn@wp.pl.
- 2) dane osobowe będą przetwarzane w celu przeprowadzenia podziału nieruchomości/wznowienia znaków granicznych/ustalenia lub wyznaczenia punktów granicznych/innej mapy do celów prawnych na podstawie art. 6 ust. 1 lit. c RODO w związku z ustawą z dnia 21.08.1997 r. o gospodarce nieruchomościami (Dz. U. Z 2018 r. poz. 121 z późn. zm.), rozporządzeniem Rady Ministrów z dnia 7.12.2004 r. w sprawie sposobu i trybu dokonywania podziałów nieruchomości (Dz. U.z 2004 r. Nr 268, poz. 2663 z późn. zm.), ustawy Prawo Geodezyjne i Kartograficzne (Dz. U. z 2017 r. Nr 0, poz. 2101), rozporządzenia Ministra Spraw Wewnętrznych i Administracji z dnia 9.11.2011 r. w sprawie standardów technicznych wykonywania geodezyjnych pomiarów sytuacyjnych i wysokościowych oraz opracowywania i przekazywania wyników tych pomiarów do państwowego zasobu geodezyjnego i kartograficznego (Dz. U. Z 2011 r.nr 263, poz. 1572 z późn. zm.) a także ustawą z dnia 29.09.1994 r. o rachunkowości (Dz. U. Z 1994 r.nr 121, poz. 591 z późn. zm.) z której wynika okres przechowywania danych w celu niezbędnym do rozliczeń.
- 3) będą przetwarzane dane kontaktowe/adresowe oraz dane dotyczące nieruchomości.
- 4) odbiurcą danych będą podmioty i organy określone w ustawie o gospodarce nieruchomościami i w ustawie Prawo Geodezyjne i Kartograficzne.
- 5) dane osobowe nie będą przekazywane do państwa trzeciego ani do organizacji międzynarodowej.
- 6) dane będą przechowywane przez okres wynikający z ustawy Prawo Geodezyjne i Kartograficzne, tj. 3 lata od dnia zawiadomienia o zakończeniu prac.
- 7) osobie, której dane dotyczą przysługuje prawo:
 - dostępu do danych (art. 15 RODO)
 - żądania sprostowania (art. 16 RODO)
 - prawo do ograniczenia przetwarzania w przypadkach wymienionych w art. 18 RODO.
- 8) w związku z tym, że przetwarzanie danych osobowych odbywa się na podstawie przepisów prawa (art. 6 ust. 1 lit. c RODO) osobie, której dane dotyczą nie przysługuje prawo do przenoszenia danych (art. 20 RODO) ani prawo do wniesienia sprzeciwu na podstawie art. 21 RODO. Informuję, że prawo do sprzeciwu przysługuje wówczas, gdy dane osobowe są przetwarzane na podstawie art. 6 ust. 1 lit. e lub f RODO. Taka sytuacja nie ma tu miejsca.
- 9) osobie, której dane dotyczą przysługuje prawo wniesienia skargi do organu nadzorczego zgodnie z art. 77 RODO. W Polsce organem nadzorczym jest Prezes Urzędu Ochrony Danych Osobowych (adres: 00-193 Warszawa, ul. Stawki 2).
- 10) dane osobowe zostały pozyskane od właściwego miejscowo Starosty, który jest źródłem pochodzenia danych w rozumieniu art. 14 ust. 2 lit. f RODO.
- 11) w trakcie przetwarzania danych osobowych nie będzie dochodziło do "wyłącznie zautomatyzowanego" podejmowania decyzji ani do profilowania, o którym mowa w art. 22 ust. 1.

KĘTRZYŃSKIE BIURO GEODEZJI
I KLASYFIKACJI GRUNTÓW S.C.
DAMIAN BIŁDA & AGNIESZKA BIŁDA
ul. Dąbrowskiego 22
11-400 Kętrzyn
tel. 888-904-569

Kętrzyn, dn 22.09.2021 r

Zawiadomienie o przyjęciu granic

1/ **MARIA JOCZ**

Na podstawie § 7 ust. 1 rozporządzenia Rady Ministrów z dnia 7 grudnia 2004 roku w sprawie sposobu i trybu dokonywania podziałów nieruchomości (Dz. U. z 2004 r. Nr 268, poz. 2663) informuję o czynnościach j.w.

w związku z przyjęciem granic nieruchomości :


- Działka nr **40-7, 40-5/9** położonej w **gm. Korsze – obszar wiejski obr. Starynia**
- Działka nr **27-3/1, 27-27/7, 27-6/1, 27-4/2**, położonej w **gm. Korsze – obszar wiejski obr. Płutniki**
- Działka nr **14-55, 14-51/2, 14-50/1, 14-49, 14-5/1, 14-4, 14-3, 14-2, 14-1, 14-160, 14-161, 14-12/10, 14-111/1, 14-117, 14-118** położonej w **gm. Korsze – obszar wiejski obr. Gudziki**
- Działka nr **8-1/9** położonej w **gm. Korsze – obszar wiejski obr. Dubliny**

Proszę o stawienie się na gruncie w dniu 19.10.2021 o godzinie 8:00 przy skrzyżowaniu drogi wojewódzkiej Kętrzyn-Bartoszyce z drogą do miejscowości Gudziki.

1. Nieusprawiedliwione niestawiennictwo stron nie wstrzymuje czynności geodety.
2. Z czynności przyjęcia przebiegu granic sporządza się protokół graniczny.
3. Zainteresowani zobowiązani są okazać się dowodem tożsamości.
4. W przypadku reprezentowania właściciela, współwłaściciela, użytkownika wieczystego, współużytkownika wieczystego lub instytucji władającą nieruchomością zainteresowani zobowiązani są przedstawić oryginał pełnomocnictwa lub upoważnienia.

Otrzymałem, dnia

1/.....
2/.....
3/.....
4/.....
5/.....
6/.....
7/.....



KLAUZULA INFORMACYJNA

Działając na podstawie art. 14 ust. 1 i 2 rozporządzenia Parlamentu Europejskiego i Rady w sprawie ochrony osób fizycznych w związku z przetwarzaniem danych osobowych i w sprawie swobodnego przepływu takich danych oraz uchylenia dyrektywy 95/46 WE Dz.U.UE.L2016.119.1 (dalej:RODO) informuję że:

- 1) administratorem danych przetwarzanych w związku z niniejszymi czynnościami na gruncie jest Kętrzyńskie Biuro Geodezji i Klasyfikacji Gruntów S.C. Damian Biłda & Agnieszka Biłda tel. 888-904-569 adres email kbgektrzyn@wp.pl.
- 2) dane osobowe będą przetwarzane w celu przeprowadzenia podziału nieruchomości/wznowienia znaków granicznych/ustalenia lub wyznaczenia punktów granicznych/innej mapy do celów prawnych na podstawie art. 6 ust. 1 lit. c RODO w związku z ustawą z dnia 21.08.1997 r. o gospodarce nieruchomościami (Dz. U. Z 2018 r. poz. 121 z późn. zm.), rozporządzeniem Rady Ministrów z dnia 7.12.2004 r. w sprawie sposobu i trybu dokonywania podziałów nieruchomości (Dz. U.z 2004 r. Nr 268, poz. 2663 z późn. zm.), ustawy Prawo Geodezyjne i Kartograficzne (Dz. U. z 2017 r. Nr 0, poz. 2101), rozporządzenia Ministra Spraw Wewnętrznych i Administracji z dnia 9.11.2011 r. w sprawie standardów technicznych wykonywania geodezyjnych pomiarów sytuacyjnych i wysokościowych oraz opracowywania i przekazywania wyników tych pomiarów do państwowego zasobu geodezyjnego i kartograficznego (Dz. U. Z 2011 r.nr 263, poz. 1572 z późn. zm.) a także ustawą z dnia 29.09.1994 r. o rachunkowości (Dz. U. Z 1994 r.nr 121, poz. 591 z późn. zm.) z której wynika okres przechowywania danych w celu niezbędnym do rozliczeń.
- 3) będą przetwarzane dane kontaktowe/adresowe oraz dane dotyczące nieruchomości.
- 4) odbiurcą danych będą podmioty i organy określone w ustawie o gospodarce nieruchomościami i w ustawie Prawo Geodezyjne i Kartograficzne.
- 5) dane osobowe nie będą przekazywane do państwa trzeciego ani do organizacji międzynarodowej.
- 6) dane będą przechowywane przez okres wynikający z ustawy Prawo Geodezyjne i Kartograficzne, tj. 3 lata od dnia zawiadomienia o zakończeniu prac.
- 7) osobie, której dane dotyczą przysługuje prawo:
 - dostępu do danych (art. 15 RODO)
 - żądania sprostowania (art. 16 RODO)
 - prawo do ograniczenia przetwarzania w przypadkach wymienionych w art. 18 RODO.
- 8) w związku z tym, że przetwarzanie danych osobowych odbywa się na podstawie przepisów prawa (art. 6 ust. 1 lit. c RODO) osobie, której dane dotyczą nie przysługuje prawo do przenoszenia danych (art. 20 RODO) ani prawo do wniesienia sprzeciwu na podstawie art. 21 RODO. Informuję, że prawo do sprzeciwu przysługuje wówczas, gdy dane osobowe są przetwarzane na podstawie art. 6 ust. 1 lit. e lub f RODO. Taka sytuacja nie ma tu miejsca.
- 9) osobie, której dane dotyczą przysługuje prawo wniesienia skargi do organu nadzorczego zgodnie z art. 77 RODO. W Polsce organem nadzorczym jest Prezes Urzędu Ochrony Danych Osobowych (adres: 00-193 Warszawa, ul. Stawki 2).
- 10) dane osobowe zostały pozyskane od właściwego miejscowo Starosty, który jest źródłem pochodzenia danych w rozumieniu art. 14 ust. 2 lit. f RODO.
- 11) w trakcie przetwarzania danych osobowych nie będzie dochodziło do "wyłącznie zautomatyzowanego" podejmowania decyzji ani do profilowania, o którym mowa w art. 22 ust. 1.