

0 2 0 1 1 1 1
GEODETA
mgr inż. Tadeusz Draganiak
ul. Kętrzyńska 8/1
11-400 KĘTRZYN, tel. 510742296
tel./fax 510742296
NIP 782-138-22-10
tel.: 604 081 868

Kętrzyn, dnia 16.10.2018

Id. Zgl.: GKN-O.6640.1.743.2018

Pan/Pani
Horst Hubert Kwiatek

Z A W I A D O M I E N I E
o czynnościach wznowienia znaków granicznych
i* lub* wyznaczeniu punktów granicznych

Zawiadamiam, że w dniu 16.11.2018 o godz. 10:00 w miejscowości Łęczany przy działce nr: 8-284/10 zostaną przeprowadzone czynności wznowienia znaków * i wyznaczenia punktów granicznych* określających granice **Pana/Pani** nieruchomości oznaczonej w ewidencji gruntów:

obręb: Leginy, działka nr: 8-284/9,
z działkami nr: 8-284/10, 8-284/19,
obręb: Leginy, działka nr: 8-284/15,
z działką nr: 8-284/19,

Proszę o udział w wymienionych czynnościach jako stronę zainteresowaną.

GEODETA
mgr inż. Tadeusz Draganiak
(podpis geodety)

UWAGA !

Strony proszone są o przybycie w oznaczonym terminie z dokumentami tożsamości.

W imieniu osób nieobecnych mogą występować upoważnieni pełnomocnicy.

Nieusprawiedliwione niestawiennictwo stron nie wstrzymuje czynności geodety (art.39.ust.3 oraz art.32.ust.3 ustawy z dnia 17 maja 1989r.-Prawo geodezyjne i kartograficzne /jedn. tekst Dz.U. z 2017r. Nr 0 poz. 2101/)

Z czynności wznowienia znaków granicznych i wyznaczenia punktów granicznych zostanie sporządzony protokół.

UWAGA!
GEODETA
mgr inż. Tadeusz Draganik
ul. Różana 2/1
KĘTRZYN
tel. (081) 742 55 47 kom. 081 684 868
NIP 742 132 111 510742296
tel. 004 081 8687

Kętrzyn, dnia 16.10.2018

Id. Zgł.: GKN-O.6640.1.743.2018

~~Pan~~/Pani
Maria Magdalena Kwiatek

ZAWIADOMIENIE
o czynnościach wznowienia znaków granicznych
i* lub* wyznaczeniu punktów granicznych

Zawiadamiam, że w dniu 16.11.2018 o godz. 10:00 w miejscowości Łężany przy działce nr: 8-284/10 zostaną przeprowadzone czynności wznowienia znaków * i wyznaczenia punktów granicznych* określających granice ~~Pana~~/Pani nieruchomości oznaczonej w ewidencji gruntów:

obręb: Leginy, działka nr: 8-284/9,
z działkami nr: 8-284/10, 8-284/19,
obręb: Leginy, działka nr: 8-284/15,
z działką nr: 8-284/19,

Proszę o udział w wymienionych czynnościach jako stronę zainteresowaną.

.....
GEODETA
(podpis geodety)
mgr inż. Tadeusz Draganik
Nr 102 102 102

UWAGA!

Strony proszone są o przybycie w oznaczonym terminie z dokumentami tożsamości.

W imieniu osób nieobecnych mogą występować upoważnieni pełnomocnicy.

Nieusprawiedliwione niestawiennictwo stron nie wstrzymuje czynności geodety (art.39.ust.3 oraz art.32.ust.3 ustawy z dnia 17 maja 1989r.-Prawo geodezyjne i kartograficzne /jedn. tekst Dz.U. z 2017r. Nr 0 poz. 2101/)

Z czynności wznowienia znaków granicznych i wyznaczenia punktów granicznych zostanie sporządzony protokół.

GEODETA
mgr inż. Tadeusz Draganik
11-400 KĘTRZYN, ul. Bóbrna 8/1
tel: (0-69) 354-86-47, kom.: 604 081 868
NIP Tadeusz wykonawcy prac 510742296
tel.: 604 081 868

Kętrzyn, dnia 16.10.2018

Id. Zgł.: GKN-O.6640.1.743.2018

Pan/Pani
Józef Kołakowski

Z A W I A D O M I E N I E
o czynnościach wznowienia znaków granicznych
i* lub* wyznaczeniu punktów granicznych

Zawiadamiam, że w dniu 16.11.2018 o godz. 10:00 w miejscowości Łężany przy działce nr: 8-284/10 zostaną przeprowadzone czynności wznowienia znaków * i wyznaczenia punktów granicznych* określających granice **Pana/Pani** nieruchomości oznaczonej w ewidencji gruntów:
obręb: Leginy, działka nr: 8-284/9,
z działkami nr: 8-284/10, 8-284/19,
obręb: Leginy, działka nr: 8-284/15,
z działką nr: 8-284/19,
Proszę o udział w wymienionych czynnościach jako stronę zainteresowaną.


GEODETA
mgr inż. Tadeusz Draganik
(podpis geodety)
Nr 055 10017

UWAGA !

Strony proszone są o przybycie w oznaczonym terminie z dokumentami tożsamości.
W imieniu osób nieobecnych mogą występować upoważnieni pełnomocnicy.
Nieusprawiedliwione niestawiennictwo stron nie wstrzymuje czynności geodety (art.39.ust.3 oraz art.32.ust.3 ustawy z dnia 17 maja 1989r.-Prawo geodezyjne i kartograficzne /jedn. tekst Dz.U. z 2017r. Nr 0 poz. 2101/)
Z czynności wznowienia znaków granicznych i wyznaczenia punktów granicznych zostanie sporządzony protokół.

GEODEZYJNE BIURO PRAC
mgr inż. Tadeusz Draganik
11-410 KĘTRZYN, ul. Piłsna 8/1
tel. (0-80) 281-868-47, (0-80) 008-081 868
NIP 142-382-11-888A 510742296
tel.: 604 081-868

Kętrzyn, dnia 16.10.2018

Id. Zgł.: GKN-O.6640.1.743.2018

~~Pan/Pani~~
Danuta Kołakowska

ZAWIADOMIENIE
o czynnościach wznowienia znaków granicznych
i* lub* wyznaczeniu punktów granicznych

Zawiadamiam, że w dniu 16.11.2018 o godz. 10:00 w miejscowości Łężany przy działce nr: 8-284/10 zostaną przeprowadzone czynności wznowienia znaków * i wyznaczenia punktów granicznych* określających granice ~~Pana/Pani~~ nieruchomości oznaczonej w ewidencji gruntów:

obręb: Leginy, działka nr: 8-284/9,
z działkami nr: 8-284/10, 8-284/19,
obręb: Leginy, działka nr: 8-284/15,
z działką nr: 8-284/19,

Proszę o udział w wymienionych czynnościach jako stronę zainteresowaną.

.....
(podpis geodety)
mgr inż. Tadeusz Draganik
NIP 142-382-11-888A

UWAGA !

Strony proszone są o przybycie w oznaczonym terminie z dokumentami tożsamości.

W imieniu osób nieobecnych mogą występować upoważnieni pełnomocnicy.

Nieusprawiedliwione niestawiennictwo stron nie wstrzymuje czynności geodety (art.39.ust.3 oraz art.32.ust.3 ustawy z dnia 17 maja 1989r.-Prawo geodezyjne i kartograficzne /jedn. tekst Dz.U. z 2017r. Nr 0 poz. 2101/)

Z czynności wznowienia znaków granicznych i wyznaczenia punktów granicznych zostanie sporządzony protokół.

U S T A W I
GEODEZJNO-KARTOGRAFICZNE
mgr inż. Tadeusz Draganik
11-400 KĘTRZYN, ul. Różana 8/1
tel.: 604 081 868
NIP (pieczęć wykonawcy prac) 510742296
tel.: 604 081 868

Kętrzyn, dnia 16.10.2018

Id. Zgl.: GKN-O.6640.1.743.2018

Pan/Pani
Jan Jabłoński

Z A W I A D O M I E N I E
o czynnościach wznowienia znaków granicznych
i* lub* wyznaczeniu punktów granicznych

Zawiadamiam, że w dniu 16.11.2018 o godz. 10:00 w miejscowości Łęzany przy działce nr: 8-284/10 zostaną przeprowadzone czynności wznowienia znaków * i wyznaczenia punktów granicznych* określających granice **Pana/Pani** nieruchomości oznaczonej w ewidencji gruntów:

obręb: Leginy, działka nr: 8-284/9,
z działkami nr: 8-284/10, 8-284/19,
obręb: Leginy, działka nr: 8-284/15,
z działką nr: 8-284/19,

Proszę o udział w wymienionych czynnościach jako stronę zainteresowaną.


.....
GEODETA
.....
mgr inż. Tadeusz Draganik
NIP 510742296

UWAGA !

Strony proszone są o przybycie w oznaczonym terminie z dokumentami tożsamości.

W imieniu osób nieobecnych mogą występować upoważnieni pełnomocnicy.

Nieusprawiedliwione niestawiennictwo stron nie wstrzymuje czynności geodety (art.39.ust.3 oraz art.32.ust.3 ustawy z dnia 17 maja 1989r.-Prawo geodezyjne i kartograficzne /jedn. tekst Dz.U. z 2017r. Nr 0 poz. 2101/)

Z czynności wznowienia znaków granicznych i wyznaczenia punktów granicznych zostanie sporządzony protokół.

GEODEZJA I KARTOGRAFIA
mgr inż. Tadeusz Draganik
11-400 KĘTRZYN, ul. Różana 8/1
tel./0-81-831-83-47 / 0-81-661-668
NIP 742-138-92-92 / 510742296
tel.: 604 081 868

Kętrzyn, dnia 16.10.2018

Id. Zgł.: GKN-O.6640.1.743.2018

~~Pan/Pani~~
Krystyna Jabłońska

ZAWIADOMIENIE
o czynnościach wznowienia znaków granicznych
i* lub* wyznaczeniu punktów granicznych

Zawiadamiam, że w dniu 16.11.2018 o godz. 10:00 w miejscowości Łęczany przy działce nr: 8-284/10 zostaną przeprowadzone czynności wznowienia znaków * i wyznaczenia punktów granicznych* określających granice ~~Pana/Pani~~ nieruchomości oznaczonej w ewidencji gruntów:

obręb: Leginy, działka nr: 8-284/9,
z działkami nr: 8-284/10, 8-284/19,
obręb: Leginy, działka nr: 8-284/15,
z działką nr: 8-284/19,

Proszę o udział w wymienionych czynnościach jako stronę zainteresowaną.

.....
GEODETA
(podpis geodety)
mgr inż. Tadeusz Draganik

UWAGA !

Strony proszone są o przybycie w oznaczonym terminie z dokumentami tożsamości.

W imieniu osób nieobecnych mogą występować upoważnieni pełnomocnicy.

Nieusprawiedliwione niestawiennictwo stron nie wstrzymuje czynności geodety (art.39.ust.3 oraz art.32.ust.3 ustawy z dnia 17 maja 1989r.-Prawo geodezyjne i kartograficzne /jedn. tekst Dz.U. z 2017r. Nr 0 poz. 2101/)

Z czynności wznowienia znaków granicznych i wyznaczenia punktów granicznych zostanie sporządzony protokół.

U S T A W I
GEODEZYJNO-KARTOGRAFICZNE
mgr inż. Tadeusz Draganik
11-400 KĘTRZYN, ul. Różana 6/1
...tel. (4-83)751-65-47, kom. 0-604 081 860
NIP 742 138 50 19 REGON 1510742296
(biurowo wykonujący prace)
tel.: 604 081 868

Kętrzyn, dnia 16.10.2018

Id. Zgł.: GKN-O.6640.1.743.2018


Pan/Pani
Gerard Walter Gumieniak

Z A W I A D O M I E N I E
o czynnościach wznowienia znaków granicznych
i* lub* wyznaczeniu punktów granicznych

Zawiadamiam, że w dniu 16.11.2018 o godz. 10:00 w miejscowości Łężany przy działce nr: 8-284/10 zostaną przeprowadzone czynności wznowienia znaków * i wyznaczenia punktów granicznych* określających granice **Pana/Pani** nieruchomości oznaczonej w ewidencji gruntów:

obręb: Leginy, działka nr: 8-284/9,
z działkami nr: 8-284/10, 8-284/19,
obręb: Leginy, działka nr: 8-284/15,
z działką nr: 8-284/19,

Proszę o udział w wymienionych czynnościach jako stronę zainteresowaną.


.....
GEODETA
mgr (podpis geodety)
mgr inż. Tadeusz Draganik
NIP 742 138 50 19

UWAGA !

Strony proszone są o przybycie w oznaczonym terminie z dokumentami tożsamości.

W imieniu osób nieobecnych mogą występować upoważnieni pełnomocnicy.

Nieusprawiedliwione niestawiennictwo stron nie wstrzymuje czynności geodety (art.39.ust.3 oraz art.32.ust.3 ustawy z dnia 17 maja 1989r.-Prawo geodezyjne i kartograficzne /jedn. tekst Dz.U. z 2017r. Nr 0 poz. 2101/)

Z czynności wznowienia znaków granicznych i wyznaczenia punktów granicznych zostanie sporządzony protokół.

G S K O N I
GEODEZYJNO-KARTOGRAFICZNE
mgr inż. Tadeusz Draganik
11-400 KĘTRZYN, ul. Bszana 8/1
tel. 10-831751-65-47, kom. 0-604 081 868
... NIP: 742-138-22-79 REGON: 510742296
(pieczęć wykonawcy prac)
tel.: 604 081 868

Kętrzyn, dnia 16.10.2018

Id. Zgł.: GKN-O.6640.1.743.2018

~~Pan/Pani~~
Renata Gumieniak

Z A W I A D O M I E N I E
o czynnościach wznowienia znaków granicznych
i* lub* wyznaczeniu punktów granicznych

Zawiadamiam, że w dniu 16.11.2018 o godz. 10:00 w miejscowości Łęczany przy działce nr: 8-284/10 zostaną przeprowadzone czynności wznowienia znaków * i wyznaczenia punktów granicznych* określających granice ~~Pana/Pani~~ nieruchomości oznaczonej w ewidencji gruntów:

obręb: Leginy, działka nr: 8-284/9,
z działkami nr: 8-284/10, 8-284/19,
obręb: Leginy, działka nr: 8-284/15,
z działką nr: 8-284/19,

Proszę o udział w wymienionych czynnościach jako stronę zainteresowaną.

GEODETA
.....
(podpis geodety)
mgr inż. Tadeusz Draganik
NIP: 742-138-22-79

UWAGA !

Strony proszone są o przybycie w oznaczonym terminie z dokumentami tożsamości.

W imieniu osób nieobecnych mogą występować upoważnieni pełnomocnicy.

Nieusprawiedliwione niestawiennictwo stron nie wstrzymuje czynności geodety (art.39.ust.3 oraz art.32.ust.3 ustawy z dnia 17 maja 1989r.-Prawo geodezyjne i kartograficzne /jedn. tekst Dz.U. z 2017r. Nr 0 poz. 2101/)

Z czynności wznowienia znaków granicznych i wyznaczenia punktów granicznych zostanie sporządzony protokół.

GEODEZJA I KARTOGRAFIA
mgr inż. Tadeusz Draganik
11-400 KĘTRZYN, ul. Różana 2/1
tel.: 604 081 888
NIP (pieczęć wykonawcy) 510742296
tel.: 604 081 888

Kętrzyn, dnia 16.10.2018

Id. Zgł.: GKN-O.6640.1.743.2018

Pan/Pani
Krzysztof Fenyk

ZAWIADOMIENIE
o czynnościach wznowienia znaków granicznych
i* lub* wyznaczeniu punktów granicznych

Zawiadamiam, że w dniu 16.11.2018 o godz. 10:00 w miejscowości Łęzany przy działce nr: 8-284/10 zostaną przeprowadzone czynności wznowienia znaków * i wyznaczenia punktów granicznych* określających granice **Pana/Pani** nieruchomości oznaczonej w ewidencji gruntów:

obręb: Leginy, działka nr: 8-284/9,
z działkami nr: 8-284/10, 8-284/19,
obręb: Leginy, działka nr: 8-284/15,
z działką nr: 8-284/19,

Proszę o udział w wymienionych czynnościach jako stronę zainteresowaną.


GEODETA
mgr (podpis geodety) Tadeusz Draganik

UWAGA!

Strony proszone są o przybycie w oznaczonym terminie z dokumentami tożsamości.

W imieniu osób nieobecnych mogą występować upoważnieni pełnomocnicy.

Nieusprawiedliwione niestawiennictwo stron nie wstrzymuje czynności geodety (art.39.ust.3 oraz art.32.ust.3 ustawy z dnia 17 maja 1989r.-Prawo geodezyjne i kartograficzne /jedn. tekst Dz.U. z 2017r. Nr 0 poz. 2101/)

Z czynności wznowienia znaków granicznych i wyznaczenia punktów granicznych zostanie sporządzony protokół.

0 5 1 0 0 1
GEODEZJA I KARTOGRAFIA
mgr inż. Tadeusz Draganik
11-400 KĘTRZYN, ul. Piłsna 8/1
tel.: 604 081 868
NIP: 510742296
tel.: 604 081 868
tel.: 604 081 868

Kętrzyn, dnia 16.10.2018

Id. Zgł.: GKN-O.6640.1.743.2018

Pan/Pani
Janina Zofia Fenyk

ZAWIADOMIENIE
o czynnościach wznowienia znaków granicznych
i* lub* wyznaczeniu punktów granicznych

Zawiadamiam, że w dniu 16.11.2018 o godz. 10:00 w miejscowości Łęczany przy działce nr: 8-284/10 zostaną przeprowadzone czynności wznowienia znaków * i wyznaczenia punktów granicznych* określających granice **Pana/Pani** nieruchomości oznaczonej w ewidencji gruntów:

obręb: Leginy, działka nr: 8-284/9,
z działkami nr: 8-284/10, 8-284/19,
obręb: Leginy, działka nr: 8-284/15,
z działką nr: 8-284/19,

Proszę o udział w wymienionych czynnościach jako stronę zainteresowaną.

.....
GEODETA
(podpis geodety)
mgr inż. Tadeusz Draganik

UWAGA !

Strony proszone są o przybycie w oznaczonym terminie z dokumentami tożsamości.

W imieniu osób nieobecnych mogą występować upoważnieni pełnomocnicy.

Nieusprawiedliwione niestawiennictwo stron nie wstrzymuje czynności geodety (art.39.ust.3 oraz art.32.ust.3 ustawy z dnia 17 maja 1989r.-Prawo geodezyjne i kartograficzne /jedn. tekst Dz.U. z 2017r. Nr 0 poz. 2101/)

Z czynności wznowienia znaków granicznych i wyznaczenia punktów granicznych zostanie sporządzony protokół.

GEODEZJA I KARTOGRAFIA
GEODEZYJNO-KARTOGRAFICZNE
mgr inż. Tadeusz Dragarek
11-400 KĘTRZYN, ul. Różana 2/1
tel. (0-89) 751-65-47, kom. 0-804 081 868
NIP: 742-139-69-10; REGON: 510742296
(pieczęć wykonawcy prac)
tel.: 604 081 868

Kętrzyn, dnia 16.10.2018

Id. Zgł.: GKN-O.6640.1.743.2018

~~Pan/Pani~~
Kazimierz Aleszkiewicz

ZAWIADOMIENIE
o czynnościach wznowienia znaków granicznych
i* lub* wyznaczeniu punktów granicznych

Zawiadamiam, że w dniu 16.11.2018 o godz. 10:00 w miejscowości Łężany przy działce nr: 8-284/10 zostaną przeprowadzone czynności wznowienia znaków * i wyznaczenia punktów granicznych* określających granice **Pana/Pani** nieruchomości oznaczonej w ewidencji gruntów:

obręb: Leginy, działka nr: 8-284/9,
z działkami nr: 8-284/10, 8-284/19,
obręb: Leginy, działka nr: 8-284/15,
z działką nr: 8-284/19,

Proszę o udział w wymienionych czynnościach jako stronę zainteresowaną.

GEODETA

.....mgr inż. Tadeusz Dragarek.....
(podpis geodety).....

UWAGA !

Strony proszone są o przybycie w oznaczonym terminie z dokumentami tożsamości.

W imieniu osób nieobecnych mogą występować upoważnieni pełnomocnicy.

Nieusprawiedliwione niestawiennictwo stron nie wstrzymuje czynności geodety (art.39.ust.3 oraz art.32.ust.3 ustawy z dnia 17 maja 1989r.-Prawo geodezyjne i kartograficzne /jedn. tekst Dz.U. z 2017r. Nr 0 poz. 2101/)

Z czynności wznowienia znaków granicznych i wyznaczenia punktów granicznych zostanie sporządzony protokół.

4 3 6 0 0 1
GEODEZJNO-KARTOGRAFICZNE
mgr inż. Tadeusz Draganik
11-400 KĘTRZYN, ul. Różana 8/1
tel.(0-88)751-85-47, kom.0-604 081 868
NIP: 772-738-02-19; REGON: 640742296
(pieczęć wykonawcy prac)
tel.: 604 081 868

Kętrzyn, dnia 16.10.2018

Id. Zgł.: GKN-O.6640.1.743.2018

Pan/Pani
Danuta Aleszkiewicz

Z A W I A D O M I E N I E
o czynnościach wznowienia znaków granicznych
i* lub* wyznaczeniu punktów granicznych

Zawiadamiam, że w dniu 16.11.2018 o godz. 10:00 w miejscowości Łężany przy działce nr: 8-284/10 zostaną przeprowadzone czynności wznowienia znaków * i wyznaczenia punktów granicznych* określających granice **Pana/Pani** nieruchomości oznaczonej w ewidencji gruntów:

obręb: Leginy, działka nr: 8-284/9,
z działkami nr: 8-284/10, 8-284/19,
obręb: Leginy, działka nr: 8-284/15,
z działką nr: 8-284/19,

Proszę o udział w wymienionych czynnościach jako stronę zainteresowaną.

.....
GEODEZA
(podpis geodety) mgr inż. Tadeusz Draganik

UWAGA !

Strony proszone są o przybycie w oznaczonym terminie z dokumentami tożsamości.

W imieniu osób nieobecnych mogą występować upoważnieni pełnomocnicy.

Nieusprawiedliwione niestawiennictwo stron nie wstrzymuje czynności geodety (art.39.ust.3 oraz art.32.ust.3 ustawy z dnia 17 maja 1989r.-Prawo geodezyjne i kartograficzne /jedn. tekst Dz.U. z 2017r. Nr 0 poz. 2101/)

Z czynności wznowienia znaków granicznych i wyznaczenia punktów granicznych zostanie sporządzony protokół.

G E O D E T Y
GEODEZJA I KARTOGRAFICZNE
mgr inż. Tadeusz Draganik
11-400 KĘTRZYN ul. Ścieżka 8/1
tel. (0 89) 751 85 47 wahl. 0 604 081 868
NIP 742 198 98 98 510742296
tel.: 604 081 868


Kętrzyn, dnia 16.10.2018

Id. Zgł.: GKN-O.6640.1.743.2018

Pan/Pani
Ryszard Stasal

Z A W I A D O M I E N I E
o czynnościach wznowienia znaków granicznych
i* lub* wyznaczeniu punktów granicznych

Zawiadamiam, że w dniu 16.11.2018 o godz. 10:00 w miejscowości Łężany przy działce nr: 8-284/10 zostaną przeprowadzone czynności wznowienia znaków * i wyznaczenia punktów granicznych* określających granice **Pana/Pani** nieruchomości oznaczonej w ewidencji gruntów:
obręb: Leginy, działki nr: 8-284/8, 8-284/12,
z działką nr: 8-284/10,
Proszę o udział w wymienionych czynnościach jako stronę zainteresowaną.

GEODETA

.....
(podpis geodety)

UWAGA !

Strony proszone są o przybycie w oznaczonym terminie z dokumentami tożsamości.

W imieniu osób nieobecnych mogą występować upoważnieni pełnomocnicy.

Nieusprawiedliwione niestawiennictwo stron nie wstrzymuje czynności geodety (art.39.ust.3 oraz art.32.ust.3 ustawy z dnia 17 maja 1989r.-Prawo geodezyjne i kartograficzne /jedn. tekst Dz.U. z 2017r. Nr 0 poz. 2101/)

Z czynności wznowienia znaków granicznych i wyznaczenia punktów granicznych zostanie sporządzony protokół.

G S E C I
GRODZKI BIURO-KARTOGRAFICZNE
mgr inż. Tadeusz Draganik
11-400 KĘTRZYN, ul. Różana 6/1
tel.: 604 081 868
NIP: 510742296
KRS: 0000402027
Polecenie wykonawcy prac


Kętrzyn, dnia 16.10.2018

Id. Zgł.: GKN-O.6640.1.743.2018

Pan/Pani
Halina Henryka Stasał

Z A W I A D O M I E N I E
o czynnościach wznowienia znaków granicznych
i* lub* wyznaczeniu punktów granicznych

Zawiadamiam, że w dniu 16.11.2018 o godz. 10:00 w miejscowości Łęzany przy działce nr: 8-284/10 zostaną przeprowadzone czynności wznowienia znaków * i wyznaczenia punktów granicznych* określających granice **Pana/Pani** nieruchomości oznaczonej w ewidencji gruntów:
obręb: Leginy, działki nr: 8-284/8, 8-284/12,
z działką nr: 8-284/10,
Proszę o udział w wymienionych czynnościach jako stronę zainteresowaną.


.....
mgr inż. Tadeusz Draganik
NIP: 510742296

UWAGA !

Strony proszone są o przybycie w oznaczonym terminie z dokumentami tożsamości.
W imieniu osób nieobecnych mogą występować upoważnieni pełnomocnicy.
Nieusprawiedliwione niestawiennictwo stron nie wstrzymuje czynności geodety (art.39.ust.3 oraz art.32.ust.3 ustawy z dnia 17 maja 1989r.-Prawo geodezyjne i kartograficzne /jedn. tekst Dz.U. z 2017r. Nr 0 poz. 2101/)
Z czynności wznowienia znaków granicznych i wyznaczenia punktów granicznych zostanie sporządzony protokół.

G E O D E T A
GEODEZYJNO-KARTOGRAFICZNE
mgr inż. Tadeusz Draganik
11-400 KĘTRZYN, ul. Bózana 6/1
tel. (0-81) 751 85 47 lub 0-604 081 868
NIP 742-36-21-801 210742296
tel.: 604 081 868

Kętrzyn, dnia 16.10.2018

Id. Zgł.: GKN-O.6640.1.743.2018

Pan/Pani
Gertruda Remlejn

Z A W I A D O M I E N I E
o czynnościach wznowienia znaków granicznych
i* lub* wyznaczeniu punktów granicznych

Zawiadamiam, że w dniu 16.11.2018 o godz. 10:00 w miejscowości Łęczany przy działce nr: 8-284/10 zostaną przeprowadzone czynności wznowienia znaków * i wyznaczenia punktów granicznych* określających granice **Pana/Pani** nieruchomości oznaczonej w ewidencji gruntów:
obręb: Leginy, działki nr: 8-284/8, 8-284/12,
z działką nr: 8-284/10,
Proszę o udział w wymienionych czynnościach jako stronę zainteresowaną.

G E O D E T A
mgr inż. Tadeusz Draganik
(podpis geodety) Draganik

UWAGA !

Strony proszone są o przybycie w oznaczonym terminie z dokumentami tożsamości.

W imieniu osób nieobecnych mogą występować upoważnieni pełnomocnicy.

Nieusprawiedliwione niestawiennictwo stron nie wstrzymuje czynności geodety (art.39.ust.3 oraz art.32.ust.3 ustawy z dnia 17 maja 1989r.-Prawo geodezyjne i kartograficzne /jedn. tekst Dz.U. z 2017r. Nr 0 poz. 2101/)

Z czynności wznowienia znaków granicznych i wyznaczenia punktów granicznych zostanie sporządzony protokół.

U S E C I
GEODEZYJNO-KARTOGRAFICZNE
mgr inż. Tadeusz Draganik
ul. 11-400 KĘTRZYN, ul. Niszana 8/1
tel. (0-22) 751 98 47, 751 98 48, 751 98 49
NIP 742-138-22-19, REGON 1410742296
tel.: 694 081 868
pieczęć wykonawcy prac

Kętrzyn, dnia 16.10.2018

Id. Zgł.: GKN-O.6640.1.743.2018

Pan/Pani
Marek Stachelek

Z A W I A D O M I E N I E
o czynnościach wznowienia znaków granicznych
i* lub* wyznaczeniu punktów granicznych

Zawiadamiam, że w dniu 16.11.2018 o godz. 10:00 w miejscowości Łężany przy działce nr: 8-284/10 zostaną przeprowadzone czynności wznowienia znaków * i wyznaczenia punktów granicznych* określających granice **Pana/Pani** nieruchomości oznaczonej w ewidencji gruntów:
obręb: Leginy, działki nr: 8-284/8, 8-284/12,
z działką nr: 8-284/10,
Proszę o udział w wymienionych czynnościach jako stronę zainteresowaną.

.....
GEODETA
(podpis geodety)
mgr inż. Tadeusz Draganik

UWAGA !

Strony proszone są o przybycie w oznaczonym terminie z dokumentami tożsamości.
W imieniu osób nieobecnych mogą występować upoważnieni pełnomocnicy.
Nieusprawiedliwione niestawiennictwo stron nie wstrzymuje czynności geodety (art.39.ust.3 oraz art.32.ust.3 ustawy z dnia 17 maja 1989r.-Prawo geodezyjne i kartograficzne /jedn. tekst Dz.U. z 2017r. Nr 0 poz. 2101/)
Z czynności wznowienia znaków granicznych i wyznaczenia punktów granicznych zostanie sporządzony protokół.

GEODEZYJNO-KARTOGRAFICZNE
mgr inż. Tadeusz Braganik
11-100 KĘTRZYN ul. Różana 8/1
tel. (0-24) 751-85-47, kom. 0-984-084-088
NIP (pieczęć wykonawcy prac) 510742296
tel.: 604 081 868

Kętrzyn, dnia 16.10.2018

Id. Zgł.: GKN-O.6640.1.743.2018

Pan/Pani
Sylvia Waśniewska

Z A W I A D O M I E N I E
o czynnościach wznowienia znaków granicznych
i* lub* wyznaczeniu punktów granicznych

Zawiadamiam, że w dniu 16.11.2018 o godz. 10:00 w miejscowości Lężany przy działce nr: 8-284/10 zostaną przeprowadzone czynności wznowienia znaków * i wyznaczenia punktów granicznych* określających granice **Pana/Pani** nieruchomości oznaczonej w ewidencji gruntów:
obręb: Leginy, działki nr: 8-284/7, 8-284/11,
z działką nr: 8-284/10,
Proszę o udział w wymienionych czynnościach jako stronę zainteresowaną.

GEODETA
.....mgr inż. Tadeusz Braganik.....
(podpis geodety)

UWAGA !

Strony proszone są o przybycie w oznaczonym terminie z dokumentami tożsamości.

W imieniu osób nieobecnych mogą występować upoważnieni pełnomocnicy.

Nieusprawiedliwione niestawiennictwo stron nie wstrzymuje czynności geodety (art.39.ust.3 oraz art.32.ust.3 ustawy z dnia 17 maja 1989r.-Prawo geodezyjne i kartograficzne /jedn. tekst Dz.U. z 2017r. Nr 0 poz. 2101/)

Z czynności wznowienia znaków granicznych i wyznaczenia punktów granicznych zostanie sporządzony protokół.

GEODEZJNO-KARTOGRAFICZNE
mgr inż. Tadeusz Draganik
11-400 KĘTRZYN, ul. Sólana 8/1
tel. 081 861 868 47, kom. 0 604 081 868
NIP 510742296
Pieczęć wykonawcy pracy
tel.: 604 081 868

Kętrzyn, dnia 16.10.2018

Id. Zgł.: GKN-O.6640.1.743.2018

Pan/Pani
Eugeniusz Stolarczuk

ZAWIADOMIENIE
o czynnościach wznowienia znaków granicznych
i* lub* wyznaczeniu punktów granicznych

Zawiadamiam, że w dniu 16.11.2018 o godz. 10:00 w miejscowości Łęczany przy działce nr: 8-284/10 zostaną przeprowadzone czynności wznowienia znaków * i wyznaczenia punktów granicznych* określających granice **Pana/Pani** nieruchomości oznaczonej w ewidencji gruntów:
obręb: Leginy, działki nr: 8-284/7, 8-284/11,
z działką nr: 8-284/10,
Proszę o udział w wymienionych czynnościach jako stronę zainteresowaną.

GEODETA

mgr inż. Tadeusz Draganik

UWAGA !

Strony proszone są o przybycie w oznaczonym terminie z dokumentami tożsamości.

W imieniu osób nieobecnych mogą występować upoważnieni pełnomocnicy.

Nieusprawiedliwione niestawiennictwo stron nie wstrzymuje czynności geodety (art.39.ust.3 oraz art.32.ust.3 ustawy z dnia 17 maja 1989r.-Prawo geodezyjne i kartograficzne /jedn. tekst Dz.U. z 2017r. Nr 0 poz. 2101/)

Z czynności wznowienia znaków granicznych i wyznaczenia punktów granicznych zostanie sporządzony protokół.

U T R A K I
BUREAU GEODEZYJNO-KARTOGRAFICZNE
INGR inż. Tadeusz Draganik
11-400 KĘTRZYN, ul. Piłsudskiego 5/1
tel. (0-89) 751-65-47, kom. 0-604 081 868
NIP 780-118-57-19; REGON-536742296
(pieczęć wykonawcy prac)
tel.: 604 081 868


Kętrzyn, dnia 16.10.2018

Id. Zgł.: GKN-O.6640.1.743.2018

Pan/Pani
Jan Kamiński

Z A W I A D O M I E N I E
o czynnościach wznowienia znaków granicznych
i* lub* wyznaczeniu punktów granicznych

Zawiadamiam, że w dniu 16.11.2018 o godz. 11:00 w miejscowości Łężany przy działce nr: 8-284/10 zostaną przeprowadzone czynności wznowienia znaków * i wyznaczenia punktów granicznych* określających granice **Pana/Pani** nieruchomości oznaczonej w ewidencji gruntów:
obręb: Leginy, działki nr: 8-284/15, 8-284/18,
z działką nr: 8-284/19,
Proszę o udział w wymienionych czynnościach jako stronę zainteresowaną.

GEODETA

.....
mgr (podpis geodety) Draganik

UWAGA !

Strony proszone są o przybycie w oznaczonym terminie z dokumentami tożsamości.

W imieniu osób nieobecnych mogą występować upoważnieni pełnomocnicy.

Nieusprawiedliwione niestawiennictwo stron nie wstrzymuje czynności geodety (art.39.ust.3 oraz art.32.ust.3 ustawy z dnia 17 maja 1989r.-Prawo geodezyjne i kartograficzne /jedn. tekst Dz.U. z 2017r. Nr 0 poz. 2101/)

Z czynności wznowienia znaków granicznych i wyznaczenia punktów granicznych zostanie sporządzony protokół.

0 5 1 0 0 1
GRODZKI BIURO GEODEZYJNO-KARTOGRAFICZNE
mgr inż. Tadeusz Draganik
11-400 KĘTRZYN, ul. Sóbana 8/1
...tel. (0-88) 751-65-47, kom. 0-604 081 868
NIP 742-139-51 (REGON 141510742296)
(pieczęć wykonawcy prac)
tel.: 604 081 868

Kętrzyn, dnia 16.10.2018

Id. Zgł.: GKN-O.6640.1.743.2018

Pan/Pani
Adela Kamińska

Z A W I A D O M I E N I E
o czynnościach wznowienia znaków granicznych
i* lub* wyznaczeniu punktów granicznych

Zawiadamiam, że w dniu 16.11.2018 o godz. 11:00 w miejscowości Lężany przy działce nr: 8-284/10 zostaną przeprowadzone czynności wznowienia znaków * i wyznaczenia punktów granicznych* określających granice **Pana/Pani** nieruchomości oznaczonej w ewidencji gruntów:
obręb: Leginy, działki nr: 8-284/15, 8-284/18,
z działką nr: 8-284/19,
Proszę o udział w wymienionych czynnościach jako stronę zainteresowaną.

.....
GEODETA
(podpis geodety)
mgr inż. Tadeusz Draganik
.....

UWAGA !

Strony proszone są o przybycie w oznaczonym terminie z dokumentami tożsamości.

W imieniu osób nieobecnych mogą występować upoważnieni pełnomocnicy.

Nieusprawiedliwione niestawiennictwo stron nie wstrzymuje czynności geodety (art.39.ust.3 oraz art.32.ust.3 ustawy z dnia 17 maja 1989r.-Prawo geodezyjne i kartograficzne /jedn. tekst Dz.U. z 2017r. Nr 0 poz. 2101/)

Z czynności wznowienia znaków granicznych i wyznaczenia punktów granicznych zostanie sporządzony protokół.

U S T A W I
GEOGRAFICZNO-KARTOGRAFICZNE
mgr inż. Tadeusz Draganik
11-400 KĘTRZYN, ul. Piłsudskiego 8/1
tel./0-89/751-66-47 kom. 0-604 081 868
NIP 743 142 62 10 REGON 510742296
(pieczęć wykonawcy prac)
tel.: 604 081 868

Kętrzyn, dnia 16.10.2018

Id. Zgł.: GKN-O.6640.1.743.2018

Pan/Pani
Ryszard Gołosz

Z A W I A D O M I E N I E
o czynnościach wznowienia znaków granicznych
i* lub* wyznaczeniu punktów granicznych

Zawiadamiam, że w dniu 16.11.2018 o godz. 11:00 w miejscowości Łęczany przy działce nr: 8-284/10 zostaną przeprowadzone czynności wznowienia znaków * i wyznaczenia punktów granicznych* określających granice **Pana/Pani** nieruchomości oznaczonej w ewidencji gruntów:
obręb: Leginy, działki nr: 8-284/15, 8-284/18,
z działką nr: 8-284/19,
Proszę o udział w wymienionych czynnościach jako stronę zainteresowaną.

GEODETA
mgr inż. Tadeusz Draganik
(podbis geodety) ganik

UWAGA !

Strony proszone są o przybycie w oznaczonym terminie z dokumentami tożsamości.

W imieniu osób nieobecnych mogą występować upoważnieni pełnomocnicy.

Nieusprawiedliwione niestawiennictwo stron nie wstrzymuje czynności geodety (art.39.ust.3 oraz art.32.ust.3 ustawy z dnia 17 maja 1989r.-Prawo geodezyjne i kartograficzne /jedn. tekst Dz.U. z 2017r. Nr 0 poz. 2101/)

Z czynności wznowienia znaków granicznych i wyznaczenia punktów granicznych zostanie sporządzony protokół.

G E O D E T A
GEODEZYJNO-KARTOGRAFICZNE
mgr inż. Tadeusz Draganik
11-400 KĘTRZYN, ul. Sólzana 8/1
.....tel.: 604 081 868 kom.: 604 081 868
NIP: 510742296
.....
tel.: 604 081 868

Kętrzyn, dnia 16.10.2018

Id. Zgł.: GKN-O.6640.1.743.2018

Pan/Pani
Augustyna Gołosz

Z A W I A D O M I E N I E
o czynnościach wznowienia znaków granicznych
i* lub* wyznaczeniu punktów granicznych

Zawiadamiam, że w dniu 16.11.2018 o godz. 11:00 w miejscowości Łężany przy działce nr: 8-284/10 zostaną przeprowadzone czynności wznowienia znaków * i wyznaczenia punktów granicznych* określających granice ~~Pana/Pani~~ nieruchomości oznaczonej w ewidencji gruntów: obręb: Leginy, działki nr: 8-284/15, 8-284/18, z działką nr: 8-284/19,
Proszę o udział w wymienionych czynnościach jako stronę zainteresowaną.

.....
G E O D E T A
(podpis geodety)
mgr inż. Tadeusz Draganik
.....

UWAGA !

Strony proszone są o przybycie w oznaczonym terminie z dokumentami tożsamości.

W imieniu osób nieobecnych mogą występować upoważnieni pełnomocnicy.

Nieusprawiedliwione niestawiennictwo stron nie wstrzymuje czynności geodety (art.39.ust.3 oraz art.32.ust.3 ustawy z dnia 17 maja 1989r.-Prawo geodezyjne i kartograficzne /jedn. tekst Dz.U. z 2017r. Nr 0 poz. 2101/)

Z czynności wznowienia znaków granicznych i wyznaczenia punktów granicznych zostanie sporządzony protokół.

054001
GRODZKO-KARTOGRAFICZNE
mgr inż. Tadeusz Draganik
11-100 KĘTRZYN, ul. Różana 8/1
tel. 604 081 868
NIP 142130219
tel.: 604 081 868

Kętrzyn, dnia 16.10.2018

Id. Zgł.: GKN-O.6640.1.743.2018

~~Pan/Pani~~
Janina Dąbrowska

ZAWIADOMIENIE
o czynnościach wznowienia znaków granicznych
i* lub* wyznaczeniu punktów granicznych

Zawiadamiam, że w dniu 16.11.2018 o godz. 11:00 w miejscowości Lężany przy działce nr: 8-284/10 zostaną przeprowadzone czynności wznowienia znaków * i wyznaczenia punktów granicznych* określających granice ~~Pana/Pani~~ nieruchomości oznaczonej w ewidencji gruntów:
obręb: Leginy, działki nr: 8-284/15, 8-284/18,
z działką nr: 8-284/19,
Proszę o udział w wymienionych czynnościach jako stronę zainteresowaną.


GEODETA
mgr inż. Tadeusz Draganik
(podpis geodety)

UWAGA !

Strony proszone są o przybycie w oznaczonym terminie z dokumentami tożsamości.

W imieniu osób nieobecnych mogą występować upoważnieni pełnomocnicy.

Nieusprawiedliwione niestawiennictwo stron nie wstrzymuje czynności geodety (art.39.ust.3 oraz art.32.ust.3 ustawy z dnia 17 maja 1989r.-Prawo geodezyjne i kartograficzne /jedn. tekst Dz.U. z 2017r. Nr 0 poz. 2101/)

Z czynności wznowienia znaków granicznych i wyznaczenia punktów granicznych zostanie sporządzony protokół.

G S E M I
GEODEZYJNO-KARTOGRAFICZNE
mgr inż. Padeusz Draganik
...11-430. KĘTRZYN, ul. Białana, 3/1
tel. 10 841753 22 17 100 11 94 081 868
Cieplice wykonujemy prace
NIP 742 132 62 10 REGON 510742296
tel. 604 081 868

Kętrzyn, dnia 16.10.2018

Id. Zgł.: GKN-O.6640.1.743.2018

Pan/Pani
Krystyna Dukat

Z A W I A D O M I E N I E
o czynnościach wznowienia znaków granicznych
i* lub* wyznaczeniu punktów granicznych

Zawiadamiam, że w dniu 16.11.2018 o godz. 11:00 w miejscowości Łężany przy działce nr: 8-284/10 zostaną przeprowadzone czynności wznowienia znaków * i wyznaczenia punktów granicznych* określających granice **Pana/Pani** nieruchomości oznaczonej w ewidencji gruntów: obręb: Leginy, działki nr: 8-284/15, 8-284/18, z działką nr: 8-284/19,
Proszę o udział w wymienionych czynnościach jako stronę zainteresowaną.

.....
GEODETA
(podpis geodety) P. Draganik

UWAGA !

Strony proszone są o przybycie w oznaczonym terminie z dokumentami tożsamości.

W imieniu osób nieobecnych mogą występować upoważnieni pełnomocnicy.

Nieusprawiedliwione niestawienie stron nie wstrzymuje czynności geodety (art.39.ust.3 oraz art.32.ust.3 ustawy z dnia 17 maja 1989r.-Prawo geodezyjne i kartograficzne /jedn. tekst Dz.U. z 2017r. Nr 0 poz. 2101/)

Z czynności wznowienia znaków granicznych i wyznaczenia punktów granicznych zostanie sporządzony protokół.

U S T A W I
GEODEZYJNO KARTOGRAFICZNE
mgr inż. Tadeusz Droganik
11-400 KĘTRZYN, ul. Bólesława 8/1
tel. 10-991251-85-47, kom. 0-604 081 868
NIP 142-138-710-80, REGON 510742296
tel.: 604 081 868

Kętrzyn, dnia 16.10.2018

Id. Zgł.: GKN-O.6640.1.743.2018

~~Pan/Pani~~
Leokadia Borek

Z A W I A D O M I E N I E
o czynnościach wznowienia znaków granicznych
i* lub* wyznaczeniu punktów granicznych

Zawiadamiam, że w dniu 16.11.2018 o godz. 11:00 w miejscowości Łężany przy działce nr: 8-284/10 zostaną przeprowadzone czynności wznowienia znaków * i wyznaczenia punktów granicznych* określających granice **Pana/Pani** nieruchomości oznaczonej w ewidencji gruntów:
obręb: Leginy, działki nr: 8-284/15, 8-284/18,
z działką nr: 8-284/19,
Proszę o udział w wymienionych czynnościach jako stronę zainteresowaną.

GEODETA
.....mgr inż. Tadeusz Droganik.....
(podpis geodety) 27

UWAGA !

Strony proszone są o przybycie w oznaczonym terminie z dokumentami tożsamości.

W imieniu osób nieobecnych mogą występować upoważnieni pełnomocnicy.

Nieusprawiedliwione niestawiennictwo stron nie wstrzymuje czynności geodety (art.39.ust.3 oraz art.32.ust.3 ustawy z dnia 17 maja 1989r.-Prawo geodezyjne i kartograficzne /jedn. tekst Dz.U. z 2017r. Nr 0 poz. 2101/)

Z czynności wznowienia znaków granicznych i wyznaczenia punktów granicznych zostanie sporządzony protokół.

G S T C P I
GODZINNIKARSTWO-KARTOGRAFICZNE
mgr inż. Tadeusz Draganik
11-420 KĘTRZYN ul. S. Piłsna. 371
tel. (0-88) 751-85-47 lub 0-604 081 868
NIP 742-138-02-108 PECEON 510742236
(pieczęć wykonawcy prac)
tel.: 604 081-868

Kętrzyn, dnia 16.10.2018

Id. Zgł.: GKN-O.6640.1.743.2018

Pan/Pani
Jan Dąbrowski

Z A W I A D O M I E N I E
o czynnościach wznowienia znaków granicznych
i* lub* wyznaczeniu punktów granicznych

Zawiadamiam, że w dniu 16.11.2018 o godz. 11:00 w miejscowości Łęczany przy działce nr: 8-284/10 zostaną przeprowadzone czynności wznowienia znaków * i wyznaczenia punktów granicznych* określających granice **Pana/Pani** nieruchomości oznaczonej w ewidencji gruntów:
obręb: Leginy, działki nr: 8-284/15, 8-284/18,
z działką nr: 8-284/19.
Proszę o udział w wymienionych czynnościach jako stronę zainteresowaną.

.....
GEODETA
(podpis geodety) Tadeusz Draganik
Nr ust. 6927

UWAGA !

Strony proszone są o przybycie w oznaczonym terminie z dokumentami tożsamości.

W imieniu osób nieobecnych mogą występować upoważnieni pełnomocnicy.

Nieusprawiedliwione niestawiennictwo stron nie wstrzymuje czynności geodety (art.39.ust.3 oraz art.32.ust.3 ustawy z dnia 17 maja 1989r.-Prawo geodezyjne i kartograficzne /jedn. tekst Dz.U. z 2017r. Nr 0 poz. 2101/)

Z czynności wznowienia znaków granicznych i wyznaczenia punktów granicznych zostanie sporządzony protokół.

G E O D E T A
GRODZYSKO ZAKARTOGRAPICZNE
mgr inż. Tadeusz Draganik
11-400 KĘTRZYN, ul. Piłsna, 6/1
tel.: 604 081 868
NIP: 510742296
tel.: 604 081 868-7

Kętrzyn, dnia 16.10.2018

Id. Zgł.: GKN-O.6640.1.743.2018

~~Pan/Pani~~
Irena Krystyna Jędrzejczyk

Z A W I A D O M I E N I E
o czynnościach wznowienia znaków granicznych
i* lub* wyznaczeniu punktów granicznych

Zawiadamiam, że w dniu 16.11.2018 o godz. 11:00 w miejscowości Łężany przy działce nr: 8-284/10 zostaną przeprowadzone czynności wznowienia znaków * i wyznaczenia punktów granicznych* określających granice ~~Pana/Pani~~ nieruchomości oznaczonej w ewidencji gruntów:
obręb: Leginy, działki nr: 8-284/15, 8-284/21,
z działką nr: 8-284/19,
Proszę o udział w wymienionych czynnościach jako stronę zainteresowaną.

GEODETA
mgr (podpis geodety) Draganik
Tadeusz

UWAGA !

Strony proszone są o przybycie w oznaczonym terminie z dokumentami tożsamości.

W imieniu osób nieobecnych mogą występować upoważnieni pełnomocnicy.

Nieusprawiedliwione niestawiennictwo stron nie wstrzymuje czynności geodety (art.39.ust.3 oraz art.32.ust.3 ustawy z dnia 17 maja 1989r.-Prawo geodezyjne i kartograficzne /jedn. tekst Dz.U. z 2017r. Nr 0 poz. 2101/)

Z czynności wznowienia znaków granicznych i wyznaczenia punktów granicznych zostanie sporządzony protokół.

GEODETA
BRODZYSKO KARTOGRAFICZNE
mgr inż. Tadeusz Draganik
11-400 KĘTRZYN, ul. Piłkarska 8/1
Tel: (0-34) 751-85-47 KONT. 751 091 868
M. pieczęć wykonawcy prac
REGON 141905001 NIP 510742296
tel.: 604 081 868-27

Kętrzyn, dnia 16.10.2018

Id. Zgl.: GKN-O.6640.1.743.2018

Pan/Pani
Stefan Borek

Z A W I A D O M I E N I E
o czynnościach wznowienia znaków granicznych
i* lub* wyznaczeniu punktów granicznych

Zawiadamiam, że w dniu 16.11.2018 o godz. 11:00 w miejscowości Łężany przy działce nr: 8-284/10 zostaną przeprowadzone czynności wznowienia znaków * i wyznaczenia punktów granicznych* określających granice **Pana/Pani** nieruchomości oznaczonej w ewidencji gruntów:
obręb: Leginy, działki nr: 8-284/15, 8-284/18,
z działką nr: 8-284/19,
Proszę o udział w wymienionych czynnościach jako stronę zainteresowaną.

GEODETA

.....
mgr (podpis geodety) Draganik

UWAGA !

Strony proszone są o przybycie w oznaczonym terminie z dokumentami tożsamości.

W imieniu osób nieobecnych mogą występować upoważnieni pełnomocnicy.

Nieusprawiedliwione niestawiennictwo stron nie wstrzymuje czynności geodety (art.39.ust.3 oraz art.32.ust.3 ustawy z dnia 17 maja 1989r.-Prawo geodezyjne i kartograficzne /jedn. tekst Dz.U. z 2017r. Nr 0 poz. 2101/)

Z czynności wznowienia znaków granicznych i wyznaczenia punktów granicznych zostanie sporządzony protokół.

G E O D E T A
GRODZISKO-ZANTOGRAPICZNE
mgr inż. Tadeusz Druganik
11-400 KĘTRZYN, ul. Różana 8/1
.....tel. (0-20) 784-69-47; fax: 0-604-081 868
N pieczęć wykonawcy PRACOWN 510742296
tel.: 604 081 868

Kętrzyn, dnia 16.10.2018

Id. Zgł.: GKN-O.6640.1.743.2018

Pan/Pani
Zygmunt Jesionowski

Z A W I A D O M I E N I E
o czynnościach wznowienia znaków granicznych
i* lub* wyznaczeniu punktów granicznych

Zawiadamiam, że w dniu 16.11.2018 o godz. 10:00 w miejscowości Łężany przy działce nr: 8-284/10 zostaną przeprowadzone czynności wznowienia znaków * i wyznaczenia punktów granicznych* określających granice **Pana/Pani** nieruchomości oznaczonej w ewidencji gruntów:

obręb: Leginy, działka nr: 8-284/14,

z działkami nr: 8-284/10, 8-284/19,

obręb: Leginy, działka nr: 8-284/15,

z działką nr: 8-284/19,

Proszę o udział w wymienionych czynnościach jako stronę zainteresowaną.

GEODETA

.....mgr inż. Tadeusz Druganik.....
(podpis geodety)

UWAGA !

Strony proszone są o przybycie w oznaczonym terminie z dokumentami tożsamości.

W imieniu osób nieobecnych mogą występować upoważnieni pełnomocnicy.

Nieusprawiedliwione niestawiennictwo stron nie wstrzymuje czynności geodety (art.39.ust.3 oraz art.32.ust.3 ustawy z dnia 17 maja 1989r.-Prawo geodezyjne i kartograficzne /jedn. tekst Dz.U. z 2017r. Nr 0 poz. 2101/)

Z czynności wznowienia znaków granicznych i wyznaczenia punktów granicznych zostanie sporządzony protokół.

GEODEZJA I KARTOGRAFIA
GEODEZJIBO-KARTOGRAFICZNE
mgr inż. Tadeusz Draganiak
11-400 KĘTRZYN, ul. Sławkowa 8/1
tel. (0-80) 751 35 47 kom. 9 694 081 868
biurowe wykonawcy prac
NIP 742-18-21-9 REGON 510742296
tel.: 604 081 868

Kętrzyn, dnia 16.10.2018

Id. Zgł.: GKN-O.6640.1.743.2018

Pan/Pani
Stefania Jesionowska

Z A W I A D O M I E N I E
o czynnościach wznowienia znaków granicznych
i* lub* wyznaczeniu punktów granicznych

Zawiadamiam, że w dniu 16.11.2018 o godz. 10:00 w miejscowości Łęczany przy działce nr: 8-284/10 zostaną przeprowadzone czynności wznowienia znaków * i wyznaczenia punktów granicznych* określających granice **Pana/Pani** nieruchomości oznaczonej w ewidencji gruntów:

obręb: Leginy, działka nr: 8-284/14,

z działkami nr: 8-284/10, 8-284/19,

obręb: Leginy, działka nr: 8-284/15,

z działką nr: 8-284/19,

Proszę o udział w wymienionych czynnościach jako stronę zainteresowaną.

GEODETA

(podpis geodety Draganiak)

UWAGA !

Strony proszone są o przybycie w oznaczonym terminie z dokumentami tożsamości.

W imieniu osób nieobecnych mogą występować upoważnieni pełnomocnicy.

Nieusprawiedliwione niestawicnictwo stron nie wstrzymuje czynności geodety (art.39.ust.3 oraz art.32.ust.3 ustawy z dnia 17 maja 1989r.-Prawo geodezyjne i kartograficzne /jedn. tekst Dz.U. z 2017r. Nr 0 poz. 2101/)

Z czynności wznowienia znaków granicznych i wyznaczenia punktów granicznych zostanie sporządzony protokół.

ISTEUCI
GRODZKO-KARTOGRAFICZNE
mgr inż. Tadeusz Draganik
.....
tel. (biuro) 604 081 868
NIP 722 384 081 868 510742296
Dot. nr 10097

Kętrzyn, dnia 16.10.2018

Id. Zgl.: GKN-O.6640.1.743.2018

Pan/Pani
Franciszek Zapałowski

Z A W I A D O M I E N I E
o czynnościach wznowienia znaków granicznych
i* lub* wyznaczeniu punktów granicznych

Zawiadamiam, że w dniu 16.11.2018 o godz. 10:00 w miejscowości Łężany przy działce nr: 8-284/10 zostaną przeprowadzone czynności wznowienia znaków * i wyznaczenia punktów granicznych* określających granice **Pana/Pani** nieruchomości oznaczonej w ewidencji gruntów:

obręb: Leginy, działka nr: 8-284/13,
z działkami nr: 8-284/10,
obręb: Leginy, działka nr: 8-284/15,
z działką nr: 8-284/19,

Proszę o udział w wymienionych czynnościach jako stronę zainteresowaną.

GEODETA

.....
mgr inż. Tadeusz Draganik.....
(podpis geodety)

UWAGA !

Strony proszone są o przybycie w oznaczonym terminie z dokumentami tożsamości.

W imieniu osób nieobecnych mogą występować upoważnieni pełnomocnicy.

Nieusprawiedliwione niestawiennictwo stron nie wstrzymuje czynności geodety (art.39.ust.3 oraz art.32.ust.3 ustawy z dnia 17 maja 1989r.-Prawo geodezyjne i kartograficzne /jedn. tekst Dz.U. z 2017r. Nr 0 poz. 2101/)

Z czynności wznowienia znaków granicznych i wyznaczenia punktów granicznych zostanie sporządzony protokół.

USŁUGI
GEODEZYJNO-KARTOGRAFICZNE
mgr inż. Tadeusz Draganik
11-400 KĘTRZYN, ul. Różana 8/1
tel.: (0-89) 751-83-47; KONT.: 604 081 868
NIP (pieczęć wykonawcy) 510742296
tel.: 604 081 8687

Kętrzyn, dnia 16.10.2018

Id. Zgł.: GKN-O.6640.1.743.2018

Pan/Pani
Grażyna Zapałowska

Z A W I A D O M I E N I E
o czynnościach wznowienia znaków granicznych
i* lub* wyznaczeniu punktów granicznych

Zawiadamiam, że w dniu 16.11.2018 o godz. 10:00 w miejscowości Łężany przy działce nr: 8-284/10 zostaną przeprowadzone czynności wznowienia znaków * i wyznaczenia punktów granicznych* określających granice **Pana/Pani** nieruchomości oznaczonej w ewidencji gruntów:

obręb: Leginy, działka nr: 8-284/13,

z działkami nr: 8-284/10,

obręb: Leginy, działka nr: 8-284/15,

z działką nr: 8-284/19,

Proszę o udział w wymienionych czynnościach jako stronę zainteresowaną.

GEODETA
(podpis geodety)

UWAGA !

Strony proszone są o przybycie w oznaczonym terminie z dokumentami tożsamości.

W imieniu osób nieobecnych mogą występować upoważnieni pełnomocnicy.

Nieusprawiedliwione niestawiennictwo stron nie wstrzymuje czynności geodety (art.39.ust.3 oraz art.32.ust.3 ustawy z dnia 17 maja 1989r.-Prawo geodezyjne i kartograficzne /jedn. tekst Dz.U. z 2017r. Nr 0 poz. 2101/)

Z czynności wznowienia znaków granicznych i wyznaczenia punktów granicznych zostanie sporządzony protokół.

G S B K C I
GRODZIŃSKO-KARTOGRAFICZNE
mgr inż. Tadeusz Draganik
...110400.KĘTRZYN.....8/1
tel.(0-50)784-6547 lub 0-504 081 868
NIP 742 138 64-188 REGON 510742296
tel.: 004 081 868

Kętrzyn, dnia 16.10.2018

Id. Zgł.: GKN-O.6640.1.743.2018


Pan/Pani
Waldemar Osiński

Z A W I A D O M I E N I E
o czynnościach wznowienia znaków granicznych
i* lub* wyznaczeniu punktów granicznych

Zawiadamiam, że w dniu 16.11.2018 o godz. 10:00 w miejscowości Łężany przy działce nr: 8-284/10 zostaną przeprowadzone czynności wznowienia znaków * i wyznaczenia punktów granicznych* określających granice **Pana/Pani** nieruchomości oznaczonej w ewidencji gruntów:

obręb: Leginy, działka nr: 8-284/13,
z działkami nr: 8-284/10,
obręb: Leginy, działka nr: 8-284/15,
z działką nr: 8-284/19,

Proszę o udział w wymienionych czynnościach jako stronę zainteresowaną.


.....
GEODETA
(podpis geodety)
mgr inż. Tadeusz Draganik
N. 110400

UWAGA !

Strony proszone są o przybycie w oznaczonym terminie z dokumentami tożsamości.

W imieniu osób nieobecnych mogą występować upoważnieni pełnomocnicy.

Nieusprawiedliwione niestawiennictwo stron nie wstrzymuje czynności geodety (art.39.ust.3 oraz art.32.ust.3 ustawy z dnia 17 maja 1989r.-Prawo geodezyjne i kartograficzne /jedn. tekst Dz.U. z 2017r. Nr 0 poz. 2101/)

Z czynności wznowienia znaków granicznych i wyznaczenia punktów granicznych zostanie sporządzony protokół.

G E O D E T A
GRODEZKO-KARTOGRAFICZNE
mgr inż. Tadeusz Draganik
11-400 KĘTRZYN, ul. Różana 8/1
tel. (0-20) 604-081-47; kom. 0-604 781 868
NIP (podpis geodety) 510742296
tel.: 604-081 868 7

Kętrzyn, dnia 16.10.2018

Id. Zgł.: GKN-O.6640.1.743.2018

Pan/Pani
Elżbieta Anna Osińska

Z A W I A D O M I E N I E
o czynnościach wznowienia znaków granicznych
i* lub* wyznaczeniu punktów granicznych

Zawiadamiam, że w dniu 16.11.2018 o godz. 10:00 w miejscowości Łężany przy działce nr: 8-284/10 zostaną przeprowadzone czynności wznowienia znaków * i wyznaczenia punktów granicznych* określających granice **Pana/Pani** nieruchomości oznaczonej w ewidencji gruntów:

obręb: Leginy, działka nr: 8-284/13,

z działkami nr: 8-284/10,

obręb: Leginy, działka nr: 8-284/15,

z działką nr: 8-284/19,

Proszę o udział w wymienionych czynnościach jako stronę zainteresowaną.

GEODETA

mgr inż. Tadeusz Draganik
(podpis geodety)

UWAGA !

Strony proszone są o przybycie w oznaczonym terminie z dokumentami tożsamości.

W imieniu osób nieobecnych mogą występować upoważnieni pełnomocnicy.

Nieusprawiedliwione niestawiennictwo stron nie wstrzymuje czynności geodety (art.39.ust.3 oraz art.32.ust.3 ustawy z dnia 17 maja 1989r.-Prawo geodezyjne i kartograficzne /jedn. tekst Dz.U. z 2017r. Nr 0 poz. 2101/)

Z czynności wznowienia znaków granicznych i wyznaczenia punktów granicznych zostanie sporządzony protokół.

G E O D E T Y
GEODEZYJNO-KARTOGRAFICZNE
mgr inż. Tadeusz Draganik
11-400 KĘTRZYN, ul. Różana 8/1
tel. (0-39) 751-65-47, kom. 9-684-081-888
NIP 780-130-93-92, REGON 1419742296
(pieczęć wykonawcy prac)
tel.: 604 081 868

Kętrzyn, dnia 16.10.2018

Id. Zgł.: GKN-O.6640.1.743.2018

Pan/Pani
Jan Zdzisław Kuciej

Z A W I A D O M I E N I E
o czynnościach wznowienia znaków granicznych
i* lub* wyznaczeniu punktów granicznych

Zawiadamiam, że w dniu 16.11.2018 o godz. 10:00 w miejscowości Łężany przy działce nr: 8-284/10 zostaną przeprowadzone czynności wznowienia znaków * i wyznaczenia punktów granicznych* określających granice **Pana/Pani** nieruchomości oznaczonej w ewidencji gruntów:

obręb: Leginy, działka nr: 8-284/13,

z działkami nr: 8-284/10,

obręb: Leginy, działka nr: 8-284/15,

z działką nr: 8-284/19,

Proszę o udział w wymienionych czynnościach jako stronę zainteresowaną.


GEODETA
mgr inż. Tadeusz Draganik
(podpis geodety)

UWAGA !

Strony proszone są o przybycie w oznaczonym terminie z dokumentami tożsamości.

W imieniu osób nieobecnych mogą występować upoważnieni pełnomocnicy.

Nieusprawiedliwione niestawiennictwo stron nie wstrzymuje czynności geodety (art.39.ust.3 oraz art.32.ust.3 ustawy z dnia 17 maja 1989r.-Prawo geodezyjne i kartograficzne /jedn. tekst Dz.U. z 2017r. Nr 0 poz. 2101/)

Z czynności wznowienia znaków granicznych i wyznaczenia punktów granicznych zostanie sporządzony protokół.

GEODEZYJNO-KARTOGRAFICZNE
mgr inż. Tadeusz Draganik
11-400 KĘTRZYN, ul. Mózgana 8/1.
tel. (0-89) 741-86-47 kom. 011 888
NIP 743-122-86-001 010742296
pieczęć wykonawcy prac
tel. 604 081 868

Kętrzyn, dnia 16.10.2018

Id. Zgł.: GKN-O.6640.1.743.2018

Pan/Pani
Jadwiga Kuciej

Z A W I A D O M I E N I E
o czynnościach wznowienia znaków granicznych
i* lub* wyznaczeniu punktów granicznych

Zawiadamiam, że w dniu 16.11.2018 o godz. 10:00 w miejscowości Łężany przy działce nr: 8-284/10 zostaną przeprowadzone czynności wznowienia znaków * i wyznaczenia punktów granicznych* określających granice **Pana/Pani** nieruchomości oznaczonej w ewidencji gruntów:

obręb: Leginy, działka nr: 8-284/13,

z działkami nr: 8-284/10,

obręb: Leginy, działka nr: 8-284/15,

z działką nr: 8-284/19,

Proszę o udział w wymienionych czynnościach jako stronę zainteresowaną.

GEODETA

mgr inż. Tadeusz Draganik
(podpis geodety)

UWAGA !

Strony proszone są o przybycie w oznaczonym terminie z dokumentami tożsamości.

W imieniu osób nieobecnych mogą występować upoważnieni pełnomocnicy.

Nieusprawiedliwione niestawiennictwo stron nie wstrzymuje czynności geodety (art.39.ust.3 oraz art.32.ust.3 ustawy z dnia 17 maja 1989r.-Prawo geodezyjne i kartograficzne /jedn. tekst Dz.U. z 2017r. Nr 0 poz. 2101/)

Z czynności wznowienia znaków granicznych i wyznaczenia punktów granicznych zostanie sporządzony protokół.

G E O D E T A
GEODEZYJNO-KARTOGRAFICZNE
mgr inż. Tadeusz Druganik
11-400 KĘTRZYN, ul. Piłsudskiego 8/1
tel. (0-501) 751-85-47, kom. 0-604-081-868
NIP 742-138-868 (pieczęć wykonawcza) 0742296
tel.: 604 081 868

Kętrzyn, dnia 16.10.2018

Id. Zgł.: GKN-O.6640.1.743.2018

Pan/Pani-
Krzysztof Czechowski

Z A W I A D O M I E N I E
o czynnościach wznowienia znaków granicznych
i* lub* wyznaczeniu punktów granicznych

Zawiadamiam, że w dniu 16.11.2018 o godz. 10:00 w miejscowości Łężany przy działce nr: 8-284/10 zostaną przeprowadzone czynności wznowienia znaków * i wyznaczenia punktów granicznych* określających granice **Pana/Pani** nieruchomości oznaczonej w ewidencji gruntów:

obręb: Leginy, działka nr: 8-284/13,

z działkami nr: 8-284/10,

obręb: Leginy, działka nr: 8-284/15,

z działką nr: 8-284/19,

Proszę o udział w wymienionych czynnościach jako stronę zainteresowaną.

GEODETA

.....
mgr inż. Tadeusz Druganik
(podpis geodety)

UWAGA !

Strony proszone są o przybycie w oznaczonym terminie z dokumentami tożsamości.

W imieniu osób nieobecnych mogą występować upoważnieni pełnomocnicy.

Nieusprawiedliwione niestawiennictwo stron nie wstrzymuje czynności geodety (art.39.ust.3 oraz art.32.ust.3 ustawy z dnia 17 maja 1989r.-Prawo geodezyjne i kartograficzne /jedn. tekst Dz.U. z 2017r. Nr 0 poz. 2101/)

Z czynności wznowienia znaków granicznych i wyznaczenia punktów granicznych zostanie sporządzony protokół.

GEODETA
GRODZKIŃSKO-KARTOGRAFICZNE
mgr inż. Tadeusz Draganik
11-400 KĘTRZYN, ul. Reżana 8/1
tel. (0-39) 761-65-47, kom. 0-604 081 868
NIP..ZAD.138-62-10:REGON.510742296
(pieczęć wykonawcy/prac)

tel.: 604 081 868

Kętrzyn, dnia 16.10.2018

Id. Zgł.: GKN-O.6640.1.743.2018

Pan/Pani

Jadwiga Teresa Czechowska

Z A W I A D O M I E N I E
o czynnościach wznowienia znaków granicznych
i* lub* wyznaczeniu punktów granicznych

Zawiadamiam, że w dniu 16.11.2018 o godz. 10:00 w miejscowości Łężany przy działce nr: 8-284/10 zostaną przeprowadzone czynności wznowienia znaków * i wyznaczenia punktów granicznych* określających granice **Pana/Pani** nieruchomości oznaczonej w ewidencji gruntów:

obręb: Leginy, działka nr: 8-284/13,

z działkami nr: 8-284/10,

obręb: Leginy, działka nr: 8-284/15,

z działką nr: 8-284/19,

Proszę o udział w wymienionych czynnościach jako stronę zainteresowaną.

GEODETA

(podpis geodety)

UWAGA !

Strony proszone są o przybycie w oznaczonym terminie z dokumentami tożsamości.

W imieniu osób nieobecnych mogą występować upoważnieni pełnomocnicy.

Nieusprawiedliwione niestawiennictwo stron nie wstrzymuje czynności geodety (art.39.ust.3 oraz art.32.ust.3 ustawy z dnia 17 maja 1989r.-Prawo geodezyjne i kartograficzne /jedn. tekst Dz.U. z 2017r. Nr 0 poz. 2101/)

Z czynności wznowienia znaków granicznych i wyznaczenia punktów granicznych zostanie sporządzony protokół.

GEODEZA
GRODZIŃSKO-KARTOGRAFICZNE
mgr inż. Tadeusz Draganik
11-400 KĘTRZYN, ul. Mazana 8/1
tel. 0 17 741 05 17 kom. 0 904 081 868
NIP 747 100 510 868 N 510742296
pieczęć wykonawcy prac
tel.: 603 081 868

Kętrzyn, dnia 16.10.2018

Id. Zgł.: GKN-O.6640.1.743.2018

Pan/Pani
Józef Walendzik

Z A W I A D O M I E N I E
o czynnościach wznowienia znaków granicznych
i* lub* wyznaczeniu punktów granicznych

Zawiadamiam, że w dniu 16.11.2018 o godz. 10:00 w miejscowości Łężany przy działce nr: 8-284/10 zostaną przeprowadzone czynności wznowienia znaków * i wyznaczenia punktów granicznych* określających granice **Pana/Pani** nieruchomości oznaczonej w ewidencji gruntów:

obręb: Leginy, działka nr: 8-284/9,
z działkami nr: 8-284/10, 8-284/19,
obręb: Leginy, działka nr: 8-284/15,
z działką nr: 8-284/19,

Proszę o udział w wymienionych czynnościach jako stroną zainteresowaną.

GEODEZA

mgr inż. Tadeusz Draganik
(podpis geodety)

UWAGA!

Strony proszone są o przybycie w oznaczonym terminie z dokumentami tożsamości.

W imieniu osób nieobecnych mogą występować upoważnieni pełnomocnicy.

Nieusprawiedliwione niestawiennictwo stron nie wstrzymuje czynności geodety (art.39.ust.3 oraz art.32.ust.3 ustawy z dnia 17 maja 1989r.-Prawo geodezyjne i kartograficzne /jedn. tekst Dz.U. z 2017r. Nr 0 poz. 2101/)

Z czynności wznowienia znaków granicznych i wyznaczenia punktów granicznych zostanie sporządzony protokół.

USŁUGI
GEODEZYJNO-KARTOGRAFICZNE
mgr inż. Tadeusz Draganik
11-400 KĘTRZYN, ul. Bóžana. 8/1
tel. (0-01781-0547) 004 081 868
NIP 782-201-510742296
tel.: 604 081 868

Kętrzyn, dnia 16.10.2018

Id. Zgł.: GKN-O.6640.1.743.2018

~~Pan/Pani~~
Eugenia Walendzik

Z A W I A D O M I E N I E
o czynnościach wznowienia znaków granicznych
i* lub* wyznaczeniu punktów granicznych

Zawiadamiam, że w dniu 16.11.2018 o godz. 10:00 w miejscowości Lężany przy działce nr: 8-284/10 zostaną przeprowadzone czynności wznowienia znaków * i wyznaczenia punktów granicznych* określających granice ~~Pana/Pani~~ nieruchomości oznaczonej w ewidencji gruntów:

obręb: Leginy, działka nr: 8-284/9,
z działkami nr: 8-284/10, 8-284/19,
obręb: Leginy, działka nr: 8-284/15,
z działką nr: 8-284/19,

Proszę o udział w wymienionych czynnościach jako stronę zainteresowaną.

.....
GEODETA
(podpis geodety)
mgr inż. Tadeusz Draganik

UWAGA !

Strony proszone są o przybycie w oznaczonym terminie z dokumentami tożsamości.

W imieniu osób nieobecnych mogą występować upoważnieni pełnomocnicy.

Nieusprawiedliwione niestawiennictwo stron nie wstrzymuje czynności geodety (art.39.ust.3 oraz art.32.ust.3 ustawy z dnia 17 maja 1989r.-Prawo geodezyjne i kartograficzne /jedn. tekst Dz.U. z 2017r. Nr 0 poz. 2101/)

Z czynności wznowienia znaków granicznych i wyznaczenia punktów granicznych zostanie sporządzony protokół.

GEODEZJA I KARTOGRAFIA
mgr inż. Tadeusz Draganik
13-400 KĘTRZYN, ul. Różana 8/1
tel. (0-19) 751-65-47, kom. 0-604 081 868
... NIP: 742-190-52-19; REGON: 510742296
(pieczęć wykonawcy prac)
tel.: 604 081 868

Kętrzyn, dnia 16.10.2018

Id. Zgł.: GKN-O.6640.1.743.2018

~~Pan/Pani~~
Mieczysław Marchewka

ZAWIADOMIENIE
o czynnościach wznowienia znaków granicznych
i* lub* wyznaczeniu punktów granicznych

Zawiadamiam, że w dniu 16.11.2018 o godz. 10:00 w miejscowości Łężany przy działce nr: 8-284/10 zostaną przeprowadzone czynności wznowienia znaków * i wyznaczenia punktów granicznych* określających granice ~~Pana/Pani~~ nieruchomości oznaczonej w ewidencji gruntów:

obręb: Leginy, działka nr: 8-284/9,
z działkami nr: 8-284/10, 8-284/19,
obręb: Leginy, działka nr: 8-284/15,
z działką nr: 8-284/19,

Proszę o udział w wymienionych czynnościach jako stronę zainteresowaną.

GEODETA

mgr inż. Tadeusz Draganik
NIP: 742-190-52-19

UWAGA !

Strony proszone są o przybycie w oznaczonym terminie z dokumentami tożsamości.

W imieniu osób nieobecnych mogą występować upoważnieni pełnomocnicy.

Nieusprawiedliwione niestawiennictwo stron nie wstrzymuje czynności geodety (art.39.ust.3 oraz art.32.ust.3 ustawy z dnia 17 maja 1989r.-Prawo geodezyjne i kartograficzne /jedn. tekst Dz.U. z 2017r. Nr 0 poz. 2101/)

Z czynności wznowienia znaków granicznych i wyznaczenia punktów granicznych zostanie sporządzony protokół.

G I S I
GRODZWIŃNO-KARTOGRAFICZNE
mgr inż. Tadeusz Draganik
11-400 KĘTRZYN, ul. Różana 8/1
tel. (0-29) 751-65-47, kom. 0-604 081 868
NIP: 742-138-52-13 REGON: 1410742296
(pieczęć wykonawcy prac)
tel.: 604 081 868

Kętrzyn, dnia 16.10.2018

Id. Zgł.: GKN-O.6640.1.743.2018

Pan/Pani
Janina Marchewka

Z A W I A D O M I E N I E
o czynnościach wznowienia znaków granicznych
i* lub* wyznaczeniu punktów granicznych

Zawiadamiam, że w dniu 16.11.2018 o godz. 10:00 w miejscowości Łężany przy działce nr: 8-284/10 zostaną przeprowadzone czynności wznowienia znaków * i wyznaczenia punktów granicznych* określających granice **Pana/Pani** nieruchomości oznaczonej w ewidencji gruntów:

obręb: Leginy, działka nr: 8-284/9,
z działkami nr: 8-284/10, 8-284/19,
obręb: Leginy, działka nr: 8-284/15,
z działką nr: 8-284/19,

Proszę o udział w wymienionych czynnościach jako stronę zainteresowaną.

GEODETA

(podpis geodety)
mgr inż. Tadeusz Draganik
Nr upr. 1227

UWAGA !

Strony proszone są o przybycie w oznaczonym terminie z dokumentami tożsamości.

W imieniu osób nieobecnych mogą występować upoważnieni pełnomocnicy.

Nieusprawiedliwione niestawiennictwo stron nie wstrzymuje czynności geodety (art.39.ust.3 oraz art.32.ust.3 ustawy z dnia 17 maja 1989r.-Prawo geodezyjne i kartograficzne /jedn. tekst Dz.U. z 2017r. Nr 0 poz. 2101/)

Z czynności wznowienia znaków granicznych i wyznaczenia punktów granicznych zostanie sporządzony protokół.

USŁUGI
GEODEZYJNO-KARTOGRAFICZNE
mgr inż. Tadeusz Draganik
11-400 KĘTRZYN, ul. Różana 6/1
tel. (0-91) 751-65-47, kom. 0-604 081 868
NIP. 742.138.62.18 REGON 510742296
(pieczęć wykonawcy prac)
tel.: 604 081 868

Kętrzyn, dnia 16.10.2018

Id. Zgł.: GKN-O.6640.1.743.2018

Pan/Pani
Hanna Katarzyna Piechnik

ZAWIADOMIENIE
o czynnościach wznowienia znaków granicznych
i* lub* wyznaczeniu punktów granicznych

Zawiadamiam, że w dniu 16.11.2018 o godz. 11:00 w miejscowości Łężany przy działce nr: 8-284/10 zostaną przeprowadzone czynności wznowienia znaków * i wyznaczenia punktów granicznych* określających granice **Pana/Pani** nieruchomości oznaczonej w ewidencji gruntów:

obręb: Leginy, działki nr: 8-284/17, 8-284/20,

z działką nr: 8-284/19,

obręb: Leginy, działka nr: 8-295/10,

z działką nr: 8-295/25,

Proszę o udział w wymienionych czynnościach jako stronę zainteresowaną.

GEODETA
mgr inż. Tadeusz Draganik
(podpis geodety)

UWAGA !

Strony proszone są o przybycie w oznaczonym terminie z dokumentami tożsamości.

W imieniu osób nieobecnych mogą występować upoważnieni pełnomocnicy.

Nieusprawiedliwione niestawiennictwo stron nie wstrzymuje czynności geodety (art.39.ust.3 oraz art.32.ust.3 ustawy z dnia 17 maja 1989r.-Prawo geodezyjne i kartograficzne /jedn. tekst Dz.U. z 2017r. Nr 0 poz. 2101/)

Z czynności wznowienia znaków granicznych i wyznaczenia punktów granicznych zostanie sporządzony protokół.

U S T A W I
GEODEZYJNO-KARTOGRAFICZNE
mgr inż. Tadeusz Draganik
11-400 KĘTRZYN, ul. Białoska 2/1
tel.: 604 081 888
NIP: 510742296
tel.: 604 081 888, 7


Kętrzyn, dnia 16.10.2018

Id. Zgł.: GKN-O.6640.1.743.2018

Pan/Pani
Wioletta Ziomek

Z A W I A D O M I E N I E
o czynnościach wznowienia znaków granicznych
i* lub* wyznaczeniu punktów granicznych

Zawiadamiam, że w dniu 16.11.2018 o godz. 11:00 w miejscowości Łężany przy działce nr: 8-284/10 zostaną przeprowadzone czynności wznowienia znaków * i wyznaczenia punktów granicznych* określających granice **Pana/Pani** nieruchomości oznaczonej w ewidencji gruntów:
obręb: Leginy, działki nr: 8-284/17, 8-284/20,
z działką nr: 8-284/19,
Proszę o udział w wymienionych czynnościach jako stronę zainteresowaną.

.....
GEODETA
(podpis geodety) 
mgr inż. Tadeusz Draganik
NIP: 510742296

UWAGA!

Strony proszone są o przybycie w oznaczonym terminie z dokumentami tożsamości.

W imieniu osób nieobecnych mogą występować upoważnieni pełnomocnicy.

Nieusprawiedliwione niestawiennictwo stron nie wstrzymuje czynności geodety (art.39.ust.3 oraz art.32.ust.3 ustawy z dnia 17 maja 1989r.-Prawo geodezyjne i kartograficzne /jedn. tekst Dz.U. z 2017r. Nr 0 poz. 2101/)

Z czynności wznowienia znaków granicznych i wyznaczenia punktów granicznych zostanie sporządzony protokół.

G S Ł O G I
GEODEZYJNO-KARTOGRAFICZNE
mgr inż. Tadeusz Draganik
11-400 KĘTRZYN, ul. Piłsna 8/1
tel. (0-19) 751-65-47, kom. 0-604 081 868
... NIP: 748-190-12-13; REGON: 510742298
(pieczęć wykonawcy/prac)

tel.: 604 081 868

Kętrzyn, dnia 16.10.2018

Id. Zgł.: GKN-O.6640.1.743.2018

~~Pan/Pani~~
Anna Pawłowicz

Z A W I A D O M I E N I E
o czynnościach wznowienia znaków granicznych
i* lub* wyznaczeniu punktów granicznych

Zawiadamiam, że w dniu 16.11.2018 o godz. 11:00 w miejscowości Łęzany przy działce nr: 8-284/10 zostaną przeprowadzone czynności wznowienia znaków * i wyznaczenia punktów granicznych* określających granice ~~Pana/Pani~~ nieruchomości oznaczonej w ewidencji gruntów:
obręb: Leginy, działka nr: 8-284/17,
z działką nr: 8-284/19,
Proszę o udział w wymienionych czynnościach jako stroną zainteresowaną.

GEODETA
.....
podpis geodety: Draganik
Nr upraw. 10227

UWAGA !

Strony proszone są o przybycie w oznaczonym terminie z dokumentami tożsamości.

W imieniu osób nieobecnych mogą występować upoważnieni pełnomocnicy.

Nieusprawiedliwione niestawiennictwo stron nie wstrzymuje czynności geodety (art.39.ust.3 oraz art.32.ust.3 ustawy z dnia 17 maja 1989r.-Prawo geodezyjne i kartograficzne /jedn. tekst Dz.U. z 2017r. Nr 0 poz. 2101/)

Z czynności wznowienia znaków granicznych i wyznaczenia punktów granicznych zostanie sporządzony protokół.

G S & U G I
GEODEZYJNO-KARTOGRAFICZNE
mgr inż. Tadeusz Draganik
11-400 KĘTRZYN, ul. Piłsna 8/1
tel. (0-91) 751-0547, kom. 9-684-031 888
NIP 742-138-63 18-956001 510742296
(pieczęć wykonawcy prac)
tel.: 604 081 868

Kętrzyn, dnia 16.10.2018

Id. Zgł.: GKN-O.6640.1.743.2018

Pan/Pani
Stanisław Andrzej Piechnik

Z A W I A D O M I E N I E
o czynnościach wznowienia znaków granicznych
i* lub* wyznaczeniu punktów granicznych

Zawiadamiam, że w dniu 16.11.2018 o godz. 11:00 w miejscowości Łężany przy działce nr: 8-284/10 zostaną przeprowadzone czynności wznowienia znaków * i wyznaczenia punktów granicznych* określających granice **Pana/Pani** nieruchomości oznaczonej w ewidencji gruntów:

obręb: Leginy, działki nr: 8-284/17, 8-284/20,

z działką nr: 8-284/19,

obręb: Leginy, działka nr: 8-295/10,

z działką nr: 8-295/25,

Proszę o udział w wymienionych czynnościach jako stronę zainteresowaną.

GEODETA

mgr inż. Tadeusz Draganik
(podpis geodety)

UWAGA !

Strony proszone są o przybycie w oznaczonym terminie z dokumentami tożsamości.

W imieniu osób nieobecnych mogą występować upoważnieni pełnomocnicy.

Nieusprawiedliwione niestawicnictwo stron nie wstrzymuje czynności geodety (art.39.ust.3 oraz art.32.ust.3 ustawy z dnia 17 maja 1989r.-Prawo geodezyjne i kartograficzne /jedn. tekst Dz.U. z 2017r. Nr 0 poz. 2101/)

Z czynności wznowienia znaków granicznych i wyznaczenia punktów granicznych zostanie sporządzony protokół.

U S Ł U G I
GEODEZYJNO-KARTOGRAFICZNE
mgr inż. Tadeusz Draganik
11-400 KĘTRZYN, ul. Różana 8/1
tel. (0-22) 751-65-47, kom. 0-604 081 868
NIP 742-138-52-19, REGON 510742296
(pieczęć wykonawcy prac)
tel.: 604 081 868

Kętrzyn, dnia 16.10.2018

Id. Zgł.: GKN-O.6640.1.743.2018

Pan/Pani
Antoni Kucharczyk

ZAWIADOMIENIE
o czynnościach wznowienia znaków granicznych
i* lub* wyznaczeniu punktów granicznych

Zawiadamiam, że w dniu 16.11.2018 o godz. 11:00 w miejscowości Łęczany przy działce nr: 8-284/10 zostaną przeprowadzone czynności wznowienia znaków * i wyznaczenia punktów granicznych* określających granice **Pana/Pani** nieruchomości oznaczonej w ewidencji gruntów:
obręb: Leginy, działki nr: 8-284/15, 8-284/18,
z działką nr: 8-284/19,
Proszę o udział w wymienionych czynnościach jako stronę zainteresowaną.

.....
GEODETA
(podpis geodety)
mgr inż. Tadeusz Draganik

UWAGA !

Strony proszone są o przybycie w oznaczonym terminie z dokumentami tożsamości.

W imieniu osób nieobecnych mogą występować upoważnieni pełnomocnicy.

Nieusprawiedliwione niestawiennictwo stron nie wstrzymuje czynności geodety (art.39.ust.3 oraz art.32.ust.3 ustawy z dnia 17 maja 1989r.-Prawo geodezyjne i kartograficzne /jedn. tekst Dz.U. z 2017r. Nr 0 poz. 2101/)

Z czynności wznowienia znaków granicznych i wyznaczenia punktów granicznych zostanie sporządzony protokół.

U S Ł U G I
GEODEZYJNO-KARTOGRAFICZNE
mgr inż. Tadeusz Draganik
11-400 KĘTRZYN, ul. Piłsna 8/1
tel. (0-12) 751-65-47, kom. 0-604-694-888
...NIP: 742-139-50-13 (REGON) 1410742296
(pieczęć wykonawcy prac)
tel.: 604 081 868

Kętrzyn, dnia 16.10.2018

Id. Zgł.: GKN-O.6640.1.743.2018

Pan/Pani
Zofia Kucharczyk

Z A W I A D O M I E N I E
o czynnościach wznowienia znaków granicznych
i* lub* wyznaczeniu punktów granicznych

Zawiadamiam, że w dniu 16.11.2018 o godz. 11:00 w miejscowości Łężany przy działce nr: 8-284/10 zostaną przeprowadzone czynności wznowienia znaków * i wyznaczenia punktów granicznych* określających granice **Pana/Pani** nieruchomości oznaczonej w ewidencji gruntów:
obręb: Leginy, działki nr: 8-284/15, 8-284/18,
z działką nr: 8-284/19,
Proszę o udział w wymienionych czynnościach jako stroną zainteresowaną.

GEODETA

mgr inż. Tadeusz Draganik
(podpis geodety)
Nr upr. 16927

UWAGA !

Strony proszone są o przybycie w oznaczonym terminie z dokumentami tożsamości.

W imieniu osób nieobecnych mogą występować upoważnieni pełnomocnicy.

Nieusprawiedliwione niestawiennictwo stron nie wstrzymuje czynności geodety (art.39.ust.3 oraz art.32.ust.3 ustawy z dnia 17 maja 1989r.-Prawo geodezyjne i kartograficzne /jedn. tekst Dz.U. z 2017r. Nr 0 poz. 2101/)

Z czynności wznowienia znaków granicznych i wyznaczenia punktów granicznych zostanie sporządzony protokół.

G E O D E T A
GEODETA-GJHO-KARTOGRAFICZNE
mgr inż. Tadeusz Draganik
11-400 KĘTRZYN, ul. Bożana 8/1
tel. (0-19) 51-65-47, kom. 0-604-68-868
...NIP: 742-138-719 (REGON) 510742296
(pieczęć) Kętrzyn, 16.10.2018
tel.: 604 081 868

Kętrzyn, dnia 16.10.2018

Id. Zgł.: GKN-O.6640.1.743.2018

Pan/Pani
Ryszard Kołakowski

Z A W I A D O M I E N I E
o czynnościach wznowienia znaków granicznych
i* lub* wyznaczeniu punktów granicznych

Zawiadamiam, że w dniu 16.11.2018 o godz. 11:00 w miejscowości Łęczany przy działce nr: 8-284/10 zostaną przeprowadzone czynności wznowienia znaków * i wyznaczenia punktów granicznych* określających granice **Pana/Pani** nieruchomości oznaczonej w ewidencji gruntów: obręb: Leginy, działki nr: 8-284/15, 8-284/18, z działką nr: 8-284/19,
Proszę o udział w wymienionych czynnościach jako stronę zainteresowaną.

GEODETA

.....mgr inż. Tadeusz Draganik.....
(podpis geodety) 21

UWAGA !

Strony proszone są o przybycie w oznaczonym terminie z dokumentami tożsamości.

W imieniu osób nieobecnych mogą występować upoważnieni pełnomocnicy.

Nieusprawiedliwione niestawienie stron nie wstrzymuje czynności geodety (art.39.ust.3 oraz art.32.ust.3 ustawy z dnia 17 maja 1989r.-Prawo geodezyjne i kartograficzne /jedn. tekst Dz.U. z 2017r. Nr 0 poz. 2101/)

Z czynności wznowienia znaków granicznych i wyznaczenia punktów granicznych zostanie sporządzony protokół.

G S I G G I
GEOGRAFIJO-KARTOGRAFICZNE
mgr inż. Tadeusz Draganik
11-400 KĘTRZYN, ul. Różana 8/1
tel. (0-13) 751-65-47, kom.: 604 081 868
NIP: 742-128-600, REGON: 1410742296
(pieczęć wykonawcy prac)
tel.: 604 081 868

Kętrzyn, dnia 16.10.2018

Id. Zgł.: GKN-O.6640.1.743.2018

~~Pan/Pani~~
Zofia Kolakowska

Z A W I A D O M I E N I E
o czynnościach wznowienia znaków granicznych
i* lub* wyznaczeniu punktów granicznych

Zawiadamiam, że w dniu 16.11.2018 o godz. 11:00 w miejscowości Łężany przy działce nr: 8-284/10 zostaną przeprowadzone czynności wznowienia znaków * i wyznaczenia punktów granicznych* określających granice ~~Pana/Pani~~ nieruchomości oznaczonej w ewidencji gruntów:
obręb: Leginy, działki nr: 8-284/15, 8-284/18,
z działką nr: 8-284/19,
Proszę o udział w wymienionych czynnościach jako stronę zainteresowaną.

.....
G E O D E T A
(podpis geodety)
mgr inż. Tadeusz Draganik

UWAGA !

Strony proszone są o przybycie w oznaczonym terminie z dokumentami tożsamości.

W imieniu osób nieobecnych mogą występować upoważnieni pełnomocnicy.

Nieusprawiedliwione niestawiennictwo stron nie wstrzymuje czynności geodety (art.39.ust.3 oraz art.32.ust.3 ustawy z dnia 17 maja 1989r.-Prawo geodezyjne i kartograficzne /jedn. tekst Dz.U. z 2017r. Nr 0 poz. 2101/)

Z czynności wznowienia znaków granicznych i wyznaczenia punktów granicznych zostanie sporządzony protokół.

USŁUGI
GEODEZYJNO-KARTOGRAFICZNE
mgr inż. Tadeusz Draganik
11-400 KĘTRZYN, ul. Bózana 8/1
tel. (0 29) 751-65-47, kom. 0-604 081 868
NIP: 742-033-52-19, REGON: 510742296
(pieczęć wykonawcy, prac)
tel.: 604 081 868

Kętrzyn, dnia 16.10.2018

Id. Zgł.: GKN-O.6640.1.743.2018

~~Pan/Pani~~
Katarzyna Czubowicz

ZAWIADOMIENIE
o czynnościach wznowienia znaków granicznych
i* lub* wyznaczeniu punktów granicznych

Zawiadamiam, że w dniu 16.11.2018 o godz. 12:00 w miejscowości Łężany przy działce nr: 8-295/25 zostaną przeprowadzone czynności wznowienia znaków * i wyznaczenia punktów granicznych* określających granice ~~Pana/Pani~~ nieruchomości oznaczonej w ewidencji gruntów:
obręb: Leginy, działki nr: 8-295/21, 8-295/28,
z działką nr: 8-295/25,
Proszę o udział w wymienionych czynnościach jako stronę zainteresowaną.

GEODETA

Tadeusz Draganik
mgr inż. Tadeusz Draganik
.....
(podpis geodety)

UWAGA!

Strony proszone są o przybycie w oznaczonym terminie z dokumentami tożsamości.

W imieniu osób nieobecnych mogą występować upoważnieni pełnomocnicy.

Nieusprawiedliwione niestawiennictwo stron nie wstrzymuje czynności geodety (art.39.ust.3 oraz art.32.ust.3 ustawy z dnia 17 maja 1989r.-Prawo geodezyjne i kartograficzne /jedn. tekst Dz.U. z 2017r. Nr 0 poz. 2101/)

Z czynności wznowienia znaków granicznych i wyznaczenia punktów granicznych zostanie sporządzony protokół.

GEODETA
GEODEZYJNO-KARTOGRAFICZNE
mgr inż. Tadeusz Draganik
11-400 KĘTRZYN, ul. Piłsudskiego 8/1
tel. (0-29) 751-65-47, kom. 0-664-081-088
NIP 782-138-53, REGON 1419742296
(pieczęć wykonawcy prac)
tel.: 604 081 868

Kętrzyn, dnia 16.10.2018

Id. Zgł.: GKN-O.6640.1.743.2018

Pan/Pani
Jacek Jesionowski

Z A W I A D O M I E N I E

o czynnościach wznowienia znaków granicznych
i* lub* wyznaczeniu punktów granicznych

Zawiadamiam, że w dniu 16.11.2018 o godz. 12:00 w miejscowości Łężany przy działce nr: 8-295/25 zostaną przeprowadzone czynności wznowienia znaków * i wyznaczenia punktów granicznych* określających granice **Pana/Pani** nieruchomości oznaczonej w ewidencji gruntów: obręb: Leginy, działki nr: 8-295/21, 8-295/28, z działką nr: 8-295/25,
Proszę o udział w wymienionych czynnościach jako stronę zainteresowaną.

GEODETA

(podpis geodety)
mgr inż. Tadeusz Draganik
29.09.1957

UWAGA !

Strony proszone są o przybycie w oznaczonym terminie z dokumentami tożsamości.

W imieniu osób nieobecnych mogą występować upoważnieni pełnomocnicy.

Nieusprawiedliwione niestawiennictwo stron nie wstrzymuje czynności geodety (art.39.ust.3 oraz art.32.ust.3 ustawy z dnia 17 maja 1989r.-Prawo geodezyjne i kartograficzne /jedn. tekst Dz.U. z 2017r. Nr 0 poz. 2101/)

Z czynności wznowienia znaków granicznych i wyznaczenia punktów granicznych zostanie sporządzony protokół.

GEODEZJA
GEODEZJNO-KARTOGRAFICZNE
mgr inż. Tadeusz Draganik
11-400 KĘTRZYN, ul. Różana 5/1
tel. 604 081 868
NIP: 510742296
tel.: 604 081 868

Kętrzyn, dnia 16.10.2018

Id. Zgł.: GKN-O.6640.1.743.2018

Pan/Pani
Wiktoria Stolarczuk

ZAWIADOMIENIE
o czynnościach wznowienia znaków granicznych
i* lub* wyznaczeniu punktów granicznych

Zawiadamiam, że w dniu 16.11.2018 o godz. 10:00 w miejscowości Łęzany przy działce nr: 8-284/10 zostaną przeprowadzone czynności wznowienia znaków * i wyznaczenia punktów granicznych* określających granice **Pana/Pani** nieruchomości oznaczonej w ewidencji gruntów:
obręb: Leginy, działki nr: 8-284/7, 8-284/11,
z działką nr: 8-284/10,
Proszę o udział w wymienionych czynnościach jako stronę zainteresowaną.

GEODEZJA
mgr inż. Tadeusz Draganik

UWAGA !

Strony proszone są o przybycie w oznaczonym terminie z dokumentami tożsamości.

W imieniu osób nieobecnych mogą występować upoważnieni pełnomocnicy.

Nieusprawiedliwione niestawiennictwo stron nie wstrzymuje czynności geodety (art.39.ust.3 oraz art.32.ust.3 ustawy z dnia 17 maja 1989r.-Prawo geodezyjne i kartograficzne /jedn. tekst Dz.U. z 2017r. Nr 0 poz. 2101/)

Z czynności wznowienia znaków granicznych i wyznaczenia punktów granicznych zostanie sporządzony protokół.